

**REGIONE LAZIO**  
**ENTE PARCO NATURALE REGIONALE DEI MONTI LUCRETILI**  
(Legge Regione Lazio n. 41 del 26 giugno 1989)  
Palombara Sabina (RM)

**DELIBERAZIONE DEL PRESIDENTE**

<b>Deliberazione n.</b> <b>46</b> <b>del</b> <b>29.12.20</b>	<b>OGGETTO: VERIFICA DEGLI OBIETTIVI ASSEGNATI ALL'AVV. FABIO REFINI IN QUALITA' DI DIRETTORE ENTE PARCO PERIODO DAL 02.03.20 AL 02.09.20.</b>
-----------------------------------------------------------------------	------------------------------------------------------------------------------------------------------------------------------------------------

**IL PRESIDENTE**

Con i poteri conferitigli dal Presidente della Giunta Regionale del Lazio con Decreto n. T00288 del 23.11.18;

**VISTA** la Deliberazione del Presidente n. 37 del 07.10.2020 recante ad oggetto: approvazione dello schema di contratto di lavoro per il conferimento dell'incarico di Direttore del Parco Naturale Regionale dei Monti Lucretili Dott. Paolo Napoleoni e stipula;

**VISTO** lo Statuto della Regione Lazio approvato con legge statutaria 11 novembre 2004, n. 1;

**VISTO** il Regolamento regionale 6 settembre 2002, n. 1 recante: "Regolamento di organizzazione degli uffici e dei servizi della Giunta Regionale" e successive modificazioni e integrazioni;

**VISTA** la Legge Regionale 18 febbraio 2002, n. 6 e successive modifiche recante "Disciplina del sistema organizzativo della Giunta e del Consiglio e disposizioni relative alla dirigenza ed al personale regionale";

**VISTA** la legge n. 394/1991 e ss.mm.ii.;

**VISTA** la legge regionale n. 29 del 6.10.1997 "Norme in materia di aree naturali protette regionali" e successive modifiche ed integrazioni;

**VISTA** la legge regionale n. 41 del 26.6.1989, di istituzione del Parco Naturale Regionale dei Monti Lucretili e successive modifiche ed integrazioni;

**VISTO** lo Statuto dell'Area Protetta Parco Naturale Regionale dei Monti Lucretili adottato con deliberazione del Presidente n. 10 del 12.02.19;

**VISTO** il decreto legislativo n. 165 del 30.3.2001 "Norme generali sull'ordinamento del lavoro alle dipendenze delle amministrazioni pubbliche";

**VISTO** il D.lgs. del 23 Giugno 2011 n. 118 "Disposizioni in materia di armonizzazione dei sistemi contabili e degli schemi di bilancio delle regioni, degli enti locali e dei loro organismi, a norma degli artt. 1 e 2 della Legge del 5 Maggio 2009 n. 42 e s.m.i.;

**VISTA** la Legge Regionale 20.11.2001 n. 25 "Norme in materia di programmazione, bilancio e contabilità della Regione Lazio" per quanto compatibile con il D.lgs. 118 del 2011 e riconosciuta la propria competenza, ai sensi dell'art. 55 della medesima L.R., a dichiarare la regolarità tecnica della presente determinazione;

**VISTO** il vigente Regolamento di Contabilità dell'Ente Parco, per quanto applicabile in relazione al Decreto Legislativo n. 50/2016;

**VISTO** il Bilancio di Previsione 2020 dell'Ente Parco, adottato con Deliberazione del Presidente n. 39 del 23.09.2019;

**VISTA** la Determinazione Dirigenziale NR. 272 del 25.09.2019, con la quale viene approvato il Bilancio di Previsione Gestionale 2020 e Pluriennale 2021-2022 ai sensi dell'art. 39 comma 10 del D.lgs. n. 118/2011;

**VISTA** la Legge Regionale n. 29 del 27.12.2019, con la quale è stato approvato per gli Enti dipendenti della Regione Lazio il Bilancio di previsione per l'anno finanziario 2020 e pluriennale 2021-2022;

**CONSIDERATO** che, a norma dell'art. 30 della legge n. 25 del 20. 11. 2001, il Consiglio Direttivo dell'Ente deve approvare gli atti di indirizzo e le direttive nei confronti del Direttore, per l'attività amministrativa e gestionale di sua competenza;

**CONSIDERATO** che attualmente il Presidente, nominato come sopra in premessa, svolge le funzioni del Consiglio Direttivo dell'Ente e ne assorbe le competenze di cui sopra;

**VISTA** la deliberazione del Presidente n. 8 del 13.02.20, con la quale è stato approvato il Programma Annuale delle Attività relativo all' anno 2020;

**VISTO** il decreto di nomina del Presidente della Giunta Regionale n. T00040 del 21.02.20 a Direttore dell'Ente Parco nella persona dell'Avv. Fabio Refini;

**VISTA** la nota dell'Avv. Fabio Refini n.1909 del 04.08.20 con la quale rassegnava le dimissioni da Direttore dell'Ente Parco;

**VISTA** la deliberazione del Presidente n. 27 del 30.06.20 con la quale venivano assegnati gli obiettivi al Direttore dell'Ente Parco Avv. Fabio Refini;

**ESAMINATA** la relazione presentata dall'Avv. Fabio Refini, allegata alla presente come parte integrante e sostanziale, dalla quale emerge un elevato grado di raggiungimento degli obiettivi assegnati;

**CONSIDERATO** che in data 21 Giugno 2019 si è insediato l'O.I.V.;

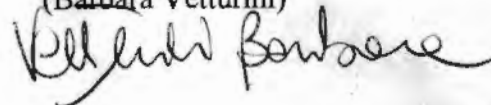
### **DELIBERA**

per i motivi espressi in narrativa che qui si intendono integralmente riportati:

1. di considerare pienamente raggiunti gli obiettivi assegnati all'Avv. Fabio Refini per il periodo dal 02.03.20 al 02.09.20 in qualità di Direttore dell'Ente Parco;
2. di valutare positivamente l'operato dell'Avv. Fabio Refini per il periodo suddetto come da schede allegate alla presente che ne costituiscono parte integrante e sostanziale;
3. di inviare la presente deliberazione all'O.I.V.;
4. di dichiarare la presente deliberazione immediatamente esecutiva;
5. di disporre la pubblicazione del presente atto sull'Albo Pretorio on-line dell'Ente per 15 giorni consecutivi ai sensi dell'art. 32, comma 1, della L. n° 69/2009;
6. di inviare la presente deliberazione alla Direzione Regionale Capitale Naturale parchi e aree protette, ai sensi di quanto disposto dalla Giunta Regionale con DGR n. 1160/2001 e DGR n. 1443/2002.

Il Presidente

(Barbara Vetturini)

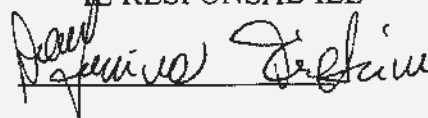


La presente deliberazione è pubblicata, ai sensi dell'art. 32 della Legge 69/2009, sul sito Internet dell'Ente, [www.parcolucretili.it](http://www.parcolucretili.it), con il seguente percorso: l'Albo dell'Ente/Delibere

dal 29.12.20 al 13.01.21 per 15 giorni consecutivi.

Li 29.12.20

IL RESPONSABILE



---


La presente Deliberazione è divenuta esecutiva:

- dopo 10 giorni dalla pubblicazione all'Albo delle delibere dell'ente
- dopo l'approvazione delle Regione Lazio
- immediatamente eseguibile

Palombara Sabina, li 29.12.20

Il Direttore

(Arch. Paolo Napoleoni)





**FABIO REFINI**

CN = FABIO REFINI  
C = IT

**Relazione sugli obiettivi organizzativi ed individuali.**

**Anno 2020 - Marzo/Settembre**

**Direzione Regionale Capitale Naturale, Parchi e Aree Protette**

**Area Parchi**

**Ente Parco Naturale Regionale Monti Lucretili**

Vista la Deliberazione del Presidente n. 27 del 30 giugno 2020 ad oggetto " Piano della prestazione e dei risultati anno 2020 – 2022 al Direttore dell'Ente Parco avv. Fabio Refini" e il programma annuale delle attività approvato con deliberazione del Presidente dell'Ente n.8 del 13.02.2020, adottato ai sensi dell'art. 37 comma 2 del Regolamento per l'organizzazione interna dei Settori e dei Servizi dell'Ente Parco e del Regolamento Regionale n. 1/2002, si redige la presente relazione in merito all'andamento degli obiettivi strategici ed operativi (organizzativi ed individuali), assegnati allo scrivente per il corrente anno relativamente al periodo compreso dal 2 marzo fino al 2 settembre 2020, allorquando, per sopravvenuti problemi familiari, il sottoscritto ha dovuto, suo malgrado, recedere dal contratto di lavoro quale Direttore del Parco sottoscritto in data 2 marzo 2020.

Nonostante il periodo di lavoro sia coinciso con l'esplosione dell'emergenza epidemiologica che ha costretto l'Ente e tutto il personale ad una repentina e radicale trasformazione delle normali modalità di svolgimento dell'attività lavorativa, gli obiettivi sono stati comunque raggiunti mediante l'applicazione di sistemi organizzativi e progettuali condotti con il coinvolgimento e la collaborazione dei dipendenti assegnati alla struttura dell'Ente.

Sono stati redatti e assegnati, con determinazione del Direttore n. 158 del 8 luglio 2020, gli obiettivi ai Dirigenti Amministrativo e Tecnico. Si è prestata particolare attenzione, sia nello svolgimento del lavoro, sia in fase di programmazione, ad alcune attività ed azioni ritenute di notevole rilevanza pur non essendo ricomprese in apposite specifiche schede obiettivo. Per tutti gli obiettivi sono stati instaurati rapporti di collaborazione oltre che con tutti i servizi dell'Ente anche con le strutture regionali, i Comuni, le Comunità Montane. In merito alla rappresentazione della performance, si sottolinea che tutti gli obiettivi assegnati ed i compiti di Istituto sono stati svolti in un'ottica di corretta gestione delle risorse umane e finanziarie trasferite dalla Regione.

**OBIETTIVI STRATEGICI (Organizzativi)**

- Obiettivo C1.1 strategico, peso 10, metodo di calcolo %, risultato atteso 100%

Risultato: 100%

**Denominazione: Piano di Assetto e Regolamento del Parco dell'Inviolata.**

Con la Legge Regionale del 10 agosto 2016, n. 12 la gestione del Parco Naturale Archeologico dell'Inviolata è stata affidata al Parco Naturale Regionale dei Monti Lucretili.

L'Ente Parco ha individuato le criticità e i rischi dell'area ed ha approvato l'Accordo Quadro fra l'Ente Parco e la Società Romana di Scienze naturali relativamente al supporto scientifico per

avviare nel Parco una serie di ricerche con finalità scientifiche e di monitoraggio biologico sullo stato di conservazione degli ambienti.

Fra le azioni prioritarie è stato individuato lo studio dell'area, per avviare una generale riqualificazione del sito, al fine di indicare i modelli di gestione delle aree agricole, di recupero, salvaguardia o riuso del patrimonio edilizio, di tutela e valorizzazione del patrimonio archeologico, nonché di individuare un modello compatibile di fruizione che concili le attività agricole in atto con la fruibilità delle aree naturali più interessanti e dei siti archeologici maggiori.

A tal proposito l'Ente durante la direzione del sottoscritto ha incentrato la propria attività su due linee di indirizzo ben precise che ha portato avanti parallelamente :

- da un lato, si è stretto un rapporto di collaborazione con la Soprintendenza ai Beni Archeologici, Belle Arti e Paesaggio per l'area metropolitana di Roma, la Provincia di Viterbo e l'Etruria meridionale rivelatosi particolarmente produttivo di effetti in quanto sono stati messi in campo progetti e lavori di riqualificazione e bonifica destinando allo scopo lo specifico contributo regionale appositamente richiesto;

- dall'altro, si è proceduto ad una revisione della proposta iniziale del Piano di Assetto del Parco dell'Inviolata . A tal fine, a seguito di incontri e approfondimenti tecnico-professionali, si è chiesto con nota prot. n. 1910 del 4.08.2020 alla Società Temi, affidataria dell'incarico della redazione del Piano e del regolamento del Parco, specifiche modifiche volte ad ampliare l'area sottoposta a tutela mediante il ripristino del perimetro originale con inclusione di alcune aree inizialmente escluse, con impegno della società Temi a consegnare il lavoro intorno alla metà del mese di ottobre.

- Obiettivo C2.1 strategico, peso 10, metodo di calcolo % risultato atteso 100%

Risultato: 100%

#### **Denominazione: Piano Pluriennale di Promozione Economica e Sociale del Parco Archeologico dell'Inviolata**

Al fine di avere un quadro completo dell'area e degli strumenti di pianificazioni necessari per la gestione della stessa, in seguito alla seduta della Comunità del Parco del 05.12.2017 nella quale è stato dato mandato al Direttore di provvedere ad attivare le procedure per la redazione del PPPES ai sensi dell'art. 30 L.R. 29/97, l'Ente ha affidato l'incarico alla Società SETIN srl.

Il progetto di elaborazione del Programma Pluriennale di Promozione Economica e Sociale (PPPES) del Parco Naturale Archeologico dell'Inviolata segue il consueto approccio metodologico fondato su analisi, ascolto e progetto, intendendo il processo di ascolto come una fase parzialmente sovrapposta alle fasi sequenziali di analisi e progetto.

La fase di analisi prevede la raccolta di documentazione esistente mediante ricerca bibliografica e sopralluoghi diretti e la restituzione dei risultati attraverso un'analisi SWOT, utile a definire le linee di indirizzo progettuale del Piano (obiettivi, strategici). Va da sé che elementi in input a tale fase analitica derivano anche dalla fase di ascolto, contenuti che emergono da interviste e incontri con i soggetti a vario titolo coinvolti nelle dinamiche di sviluppo del territorio. La fase progettuale è comunque già avviata, stante che l'elaborazione di questo strumento è contemporanea alla predisposizione del Piano di Assetto, che ha già portato alla produzione di alcuni documenti con alcune indicazioni progettuali. E' infatti evidente che, anche se parliamo di strumenti elaborati con

criteri guida differenti, PPPES e Piano di Assetto debbono necessariamente giungere a conclusioni coerenti.

In collaborazione con le Associazioni Locali e la SRSN l'Ente sta provvedendo alla realizzazione della guida del Parco Naturale Archeologico dell'Inviolata ed eventualmente alla pubblicazione di quaderni tematici sulle emergenze dell'area.

A partire dal mese di luglio 2019 sono stati effettuati una serie di sopralluoghi, proseguiti anche nel 2020, al fine di individuare i punti per il posizionamento delle tabelle di confine. Il confine istitutivo dell'area è molto articolato ed in alcuni casi a causa della vegetazione non è stato possibile individuare i punti per il posizionamento delle tabelle. Gli uffici del Parco hanno redatto il progetto per la tabellazione dell'area necessario per avviare le procedure di gara per l'affidamento dei lavori.

Il PPPES è stato consegnato dalla Società SETIN srl il 14.06.2019 con prot. 2434 ed è in fase di adozione e con successivi atti verrà trasmesso ai competenti uffici regionali.

- Obiettivo C.5.1 strategico, peso 10 metodo di calcolo binario

Risultato:100%

### **Denominazione : Organizzazione sedi periferiche Ente Parco**

L'esigenza di una maggiore presenza dell'Ente Parco su tutto il territorio dell'area protetta era stata già da tempo manifestata da diversi Sindaci dei Comuni ricadenti all'interno del Parco.

Tra le altre, in particolare, l'amministrazione comunale di Vicovaro non ha mancato di sottolineare l'importanza di tale iniziativa quale occasione unica ed irripetibile per valorizzare quella parte dell'area dei Monti Lucretili che guarda e fa riferimento alla Valle dell'Aniene, dichiarandosi disponibile sin da subito a destinare a tale scopo propri locali da adibire a uffici periferici dell'Ente. Pertanto, venendo incontro anche ad un preciso orientamento espresso dalla Comunità del Parco nel corso della seduta del 19.07.2019, si è deciso con Deliberazione del Presidente n. 15 del 16/04/2020 ad oggetto " Uffici decentrati del Parco. Atto di indirizzo" di favorire la delocalizzazione di alcuni uffici dell'Ente al fine di avvicinare la struttura ai diversi territori e comunità locali che compongono l'area protetta. Sono state, quindi, individuate quali sedi di uffici delocalizzati dell'Ente oltre ai locali messi a disposizione dal Comune di Vicovaro, il Laboratorio Territoriale sito nel Comune di Montorio e il Centro Visite sito nel Comune di Marcellina. Purtroppo, a causa della incombente emergenza epidemiologica questo processo di riorganizzazione degli uffici periferici dell'Ente ha subito gioco forza un rallentamento. Ciononostante, va sottolineato che si è proceduto comunque ad effettuare una serie di sopralluoghi con il personale tecnico del Parco presso strutture periferiche dell'Ente. Al termine di questi si è deciso un primo piano di interventi mirati grazie ai quali si è proceduto a rendere operativa la sede di Marcellina con la realizzazione di primi lavori che hanno riguardato l' adeguamento dell'impianto elettrico e l'installazione di un impianto di videosorveglianza e lettura badge con software collegato direttamente alla sede centrale di Palombara Sabina. Quanto al Labter di Montorio Romano si è a buon punto in quanto i locali sono stati già oggetto di interventi grazie a finanziamenti regionali risalenti al 2009. Pur se con un iter piuttosto travagliato a seguito di eventi imprevisti che hanno comportato a più riprese la sospensione dei lavori, ad oggi i locali sono stati sgomberati da tutti i materiali in disuso e sono state acquistate forniture di arredo e hardware per l'allestimento dei locali.

Con il Comune di Montorio Romano si sta procedendo alla definizione dei lavori negli spazi comuni (nel corridoio ci sono degli infissi fatiscenti e i bagni necessitano di lavori per renderli agibili, il vano tecnico è stato occupato dai piccioni e necessita di pulizia e verifica dello stato della caldaia, nonché della validità del bollino);

- Obiettivo C.5.1 strategico, peso 20 metodo di calcolo binario

Risultato:100%

**Denominazione: Valorizzazione e promozione del patrimonio culturale e naturale dell'area protetta.**

La valorizzazione e promozione del patrimonio dell'Area protetta si esplica attraverso Programmi di Educazione Ambientale e Comunicazione.

Il Programma a cura del Servizio Educazione Ambientale è stato ideato e realizzato in collaborazione con l'Area Educazione, Informazione, Coinvolgimento sociale in materia ambientale e di sostenibilità della Regione Lazio (Direzione Ambiente e Sistemi Naturali) - Programma Gens 2.0 e prevede un anno di attività didattica in tutti gli istituti scolastici afferenti al territorio del Parco (Scuole dell'infanzia, primarie e secondarie di primo grado ed eventualmente anche altri Istituti scolastici al di fuori del Parco e di ogni ordine e grado che ne facciano richiesta), con incontri nelle classi, escursioni e visite guidate in relazione ai vari laboratori proposti dedicati alla conoscenza naturalistica, storico-archeologica e socio-culturale del Parco, alle attività ecocompatibili e alle leggi vigenti in materia di conservazione della natura ed attività nel territorio protetto.

Per l'anno 2020 i laboratori proposti sono: La Grammatica della Fantasia - Laboratorio dedicato a Gianni Rodari e all'arte di creare storie programmato in occasione del centenario della nascita del poeta e a 40 anni dalla sua scomparsa.

Il Giardino dei Cinque Sensi (Licenza) con presentazione in classe ed eventuale incontro di verifica.

Per esigenze didattiche e logistiche l'attività viene organizzata con una sola classe per volta, max 25/30 alunni/e.

A - Visita guidata del Giardino e breve escursione lungo il torrente Maricella. Laboratori, a scelta: Parlare con gli alberi, La Rete della Vita, Il Vaso della Saggezza, A piedi nudi nell'Erba.

B - Visita guidata del Giardino ed escursione lungo il sentiero che porta al punto di osservazione del nido dell'Aquila reale. Al ritorno uno o più laboratori a scelta.

Realizzazione di un erbario: la conoscenza del territorio, come riconoscere gli alberi del Parco. La forma e la raccolta delle foglie.

La Formazione Ecologica A.S. 2019 - 2020 dedicata agli Istituti scolastici locali con interventi nelle classi e nel territorio protetto prevede inoltre gruppi di studio in collaborazione con i Dirigenti scolastici.

Nel corso del 2020 tra gennaio e luglio, ad eccezione per il fermo Covid - 19, si sono svolte tutte le attività come da programma ovvero incontri con le scuole primarie di Licenza, Marcellina, San Polo, Scandriglia e Palombara per il programma Gens (Grammatica della fantasia).



E' stata garantita la gestione del Giardino dei Cinque Sensi e del Centro Visita con manutenzione, pulizia ordinaria e straordinaria, accoglienza delle scuole di Roma, aperture domenicali del Centro Visita, attività ricettiva.

E' stata completata l'organizzazione della biblioteca a carattere ambientale e dell'archivio tecnico-amministrativo del Servizio presso il Giardina dei Cinque Sensi.

E' proseguita come ogni anno l'attività con le joelette (escursioni e prestito). La joelette a una speciale macchina per il trasporto in montagna di persone con disabilità.

Sempre fattiva la collaborazione con il Servizio Comunicazione per la pubblicizzazione delle attività svolte sul sito web del parco.

### **ACCORDO DI PARTENARIATO PER ATTUAZIONE "DTC – INTERVENTO 2 – RICERCA E SVILUPPO DI TECNOLOGIE PER LA VALORIZZAZIONE DEL PATRIMONIO CULTURALE"**

La società LAZIO INNOVA, società in house della Regione Lazio, ha pubblicato l'AVVISO PUBBLICO - Intervento 2 - RICERCA E SVILUPPO DI TECNOLOGIE PER LA VALORIZZAZIONE DEL PATRIMONIO CULTURALE, con l'obiettivo di sostenere la diffusione di tecnologie innovative per la valorizzazione, conservazione, recupero, fruizione e sostenibilità del patrimonio culturale del Lazio, al fine di rendere il Lazio un luogo attrattivo per gli operatori economici e del mondo della ricerca impegnati sulla frontiera dell'Area di Specializzazione "Patrimonio Culturale e Teenologie della Cultura" ("AdS Cultura") della Smart Specialisation Strategy della Regione Lazio ("RIS3"), approvato con Deliberazione di Giunta Regionale del 31 maggio 2016, n. 281, e della traiettoria tecnologica di sviluppo a priorità nazionale "Turismo, patrimonio culturale e industria della creatività" della Strategia Nazionale di Specializzazione Intelligente ("SNSI"), approvata dalla Commissione Europea il 16 aprile 2016, mediante una domanda anche pubblica di soluzioni innovative.

In data 28 giugno 2016 è stato sottoscritto l'accordo di partenariato dal Presidente del Parco.

In data 28.06.2018 è stata inoltrata a Lazio Innova la Domanda prot. 20844 - CUP F14E19000150003, richiedenti Comune di Palombara Sabina, Comune di Guidonia Montecelio, Comune di Marcellina, Ente Parco Naturale Regionale dei Monti Lucretili, Avviso Pubblico "DTC – Intervento 2 – Ricerca e Sviluppo di Tecnologie per la Valorizzazione del Patrimonio Culturale":

In data 14.05.2020 sono pervenute al protocollo dell'Ente Parco al n° 1172 le seguenti note:

- Lazio Innova – Registro Ufficiale – PROT. 0005896 del 14-02-2020, di comunicazione concessione della Sovvenzione – Domanda prot. 20844 - CUP F14E19000150003, richiedenti Comune di Palombara Sabina, Comune di Guidonia Montecelio, Comune di Marcellina, Ente Parco Naturale Regionale dei Monti Lucretili, Avviso Pubblico "DTC – Intervento 2 – Ricerca e Sviluppo di Tecnologie per la Valorizzazione del Patrimonio Culturale" – PRIMA FASE, di cui alla Det. N. G02442 del 1 marzo 2018, ( Det.n. G05095 del 24.04.2019 pubblicata sul suppl. n. 1 del BURL n. 37 del 07.05.2019 e successiva det. N. G01125 del 07.02.2020 pubblicata sul suppl. n. 1 al BURL n. 12 dell'11.02.2020 del Direttore della Direzione Regionale Formazione, Ricerca ed Innovazione, Scuola ed Università, Diritto allo Studio.);

- Lazio Innova – Registro Ufficiale – PROT. 0010043 del 26-03-2020, avente ad oggetto:

domanda prot. 20844 CUP F14E19000150003, Avviso Pubblico "DTC – Intervento 2 – Ricerca e Sviluppo di Tecnologie per la Valorizzazione del Patrimonio Culturale" – PRIMA FASE , di cui alla Determinazione G02442 del 1 marzo 2018 e n. G01125 del 7 febbraio 2020 – Proroga termini firma Atto d'impegno per emergenza sanitaria COVID-19, con la quale ci comunica che sono prorogato di 8 settimane i termini originariamente previsti per la sottoscrizione con i beneficiari degli atti di impegno non ancora perfezionati, pertanto la data ultima per la sottoscrizione è fissata al 9 giugno 2020 p.v.;

Con Deliberazione n. 22 del 04.06.2020 è stato approvato l'Atto d'impegno che disciplina i rapporti giuridici, finanziari ed i reciproci obblighi con il Beneficiario, tra cui le modalità e i tempi di erogazione della Sovvenzione;

In data 8 giugno 2020 il Comune di Palombara Sabina ha inviato la PEC contenente la documentazione per la sottoscrizione con i beneficiari degli atti di impegno.

### **Piano di Educazione Ambientale Parco dei Lucretili — POR 2014-2020 GREEN**

L'Ente Parco ha presentato la candidatura per l'iniziativa GREEN - Catalogo regionale degli interventi di accompagnamento dei giovani per il rispetto dell'ambiente e per sostenere la sfida dei cambiamenti climatici" a valere sul POR FSE Lazio 2014-2020, nella Macro-Area tematica: Progettazione dell'educazione ambientale

A fronte della necessità di realizzare interventi di educazione ambientale mirata è essenziale porre in essere attività formative volte a creare competenze specifiche nella metodologia della progettazione educativa ambientale. Le attività formative hanno lo scopo di fornire agli operatori capacità di animazione e di progettualità che siano fortemente collegate al territorio e alle sue componenti sociali, economiche ed ambientali, che siano in grado di confrontarsi con la complessità della realtà in cui si opera, individuando in modo specifico destinatari e obiettivi educativi di sostenibilità ambientale in grado di generare processi intenzionali di cambiamento.

Con Deliberazione del presidente n° 46 del 8/11/2019 avente ad oggetto: Attuazione del Programma Operativo della Regione Lazio Fondo Sociale Europeo Programmazione 2014-2020 Asse III - l'iniziativa "GREEN - Catalogo Regionale degli interventi di accompagnamento dei giovani per il rispetto dell'ambiente e per sostenere la sfida dei cambiamenti climatici - CANDIDATURA PER L'INIZIATIVA GREEN - INSERIMENTO NEL CATALOGO REGIONALE NELLA MACRO-AREA TEMATICA: PROGETTAZIONE DELL'EDUCAZIONE AMBIENTALE, con la quale l'Ente Parco esprima la volontà di candidarsi per l'iniziativa GREEN - Catalogo regionale degli interventi di accompagnamento dei giovani per il rispetto dell'ambiente e per sostenere la sfida dei cambiamenti climatici" a valere sul POR FSE Lazio 2014-2020, nella Macro-Aree tematica: Progettazione dell'educazione ambientale

Con Determinazione dirigenziale n°361 del 08/11/2019 l'Ente ha manifestato la volontà di candidarsi nella Macro-Area tematica: Progettazione dell'educazione ambientale ed ha predisposto un progetto denominato: Piano di Educazione Ambientale Parco dei Lucretili "Campagna di educazione civica per il corretto esercizio della raccolta differenziata, per le politiche del riuso e del riciclo dei materiali".

Il progetto raggiunge 50 alunni delle scuole elementari degli istituti all'interno dei comuni del Parco, nello specifico i Comuni di Marcellina, Moricone e Licenza e l'importo complessivo del

progetto è pari € 15.000,00. Siamo in attesa di comunicazioni regionali.

### **Lavori presso il Labter di Montorio Romano - APQ8 - intervento n. 26**

L'Ente Parco nel 2009 ha chiesto un finanziamento per la manutenzione dei locali, il rinnovo e il potenziamento delle attrezzature del Labter di Montorio Romano.

Con nota prot. n. 268094 del 18.12.2009 acclarata al prot. dell'ente Parco n. 7920 del 21.12.2009 la Regione Lazio ha comunicato all'Ente parco che l'Ente risulta soggetto beneficiario e attuatore dell'intervento n. 26 "Riqualificazione del Labter di Montorio Romano" e con nota prot. n. 060872 dell'08.03.2010 acclarata al prot. n. 1542 del 10.03.2010 e stata trasmessa da parte della Regione Lazio la scheda attività dell' intervento.

A seguito di eventi imprevisi è stato necessario sospendere i lavori.

A causa degli eventi meteorici che si sono succeduti nel tempo si è reso necessario rivedere gli interventi da realizzare al fine di rendere funzionante l'immobile intervenendo sulla copertura.

A seguito dell'autorizzazione sismica rilasciata dalla Regione Lazio - Area Genio Civile in data 07.02.2018 prot. n° 2018-0000038174 posizione n° 65477 l'Ente Parco ha sollecitato con note prot. n.932 del 13.03.2018 e prot. 2231 del 12.06.2018 la ditta, effettuati incontri e sopralluoghi al fine di poter riprendere dei lavori in oggetto.

I lavori di sistemazione del tetto sono completati e rilasciato il certificato finale dei lavori, inoltre anche fase amministrativo- contabile è conclusa.

Nelle stanze sottostanti il locale coinvolto nei lavori del tetto, sono stati affidati i lavori di ripulitura completa della pavimentazione, sistemazione totale delle pareti e del soffitto attraverso spicconatura, rifacimento dell'intonaco, rasatura, trattamento dei ferri del solaio e tinteggiatura e tali lavori sono conclusi e in fase di liquidazione.

Attualmente i locali sono stati sgomberati da tutti i materiali in disuso e sono state acquistate forniture di arredo e hardware per l'allestimento dei locali.

Con il Comune di Montorio Romano si sta procedendo alla definizione dei lavori negli spazi comuni (nel corridoio ci sono degli infissi fatiscenti e i bagni necessitano di lavori per renderli agibili, il vano tecnico è stato occupato dai piccioni e necessita di pulizia e verifica dello stato della caldaia, nonché della validità del bollino);

Nel corso del 2020 sono in programmazione le spese di acquisto di materiale didattico, per l'attivazione di Laboratori di educazione ambientale.

### **AREE PLAYGROUND nel Parco Naturale Regionale dei Monti Lucretili**

L'Ente Parco con nota prot. n. 3203 del 02.08.2019 ha presentato n° 4 schede "Aree Playground" relative alla realizzazione di aree attrezzate verde per bambini e adulti finalizzate allo sport e ad una maggiore fruibilità da parte di famiglie e scolaresche nei comuni di Marcellina, Licenza, Moricone e San Polo dei Cavalieri. Ad oggi è stato finanziato l'intervento nel Comune di Licenza per il quale è stato affidato e redatto nel mese di luglio 2020 il progetto esecutivo.

## **Valorizzazione della Tenuta Lago e della Foresta Scandriglia.**

Il Parco Naturale Regionale dei "Monti Lucretili" ha presentato un progetto alla Regione Lazio in cui sono riportate le attività di competenza che intende promuovere all'interno delle foreste regionali "Lago" e "Scandriglia", in conformità con quanto indicato nel Piano del Parco e nel Piano di Assestamento Forestale, aventi finalità turistico ricreative con particolare riguardo a quelle aventi carattere educativo, nel pieno rispetto degli obiettivi indicati all'articolo 2 della legge regionale n. 29/1997, nonché di analisi e di valorizzazione dei servizi ecosistemici, in stretta collaborazione con la Regione e con i Comuni di Percile e di Scandriglia.

In data 06/02/2019 è stata sottoscritta digitalmente la "CONVENZIONE PER LA VALORIZZAZIONE DEI COMPLESSI FORESTALI REGIONALI DEMANIALI DENOMINATI "LAGO" E "SCANDRIGLIA".

L'ufficio ha predisposto la relazione delle attività programmate per il 2019 riguardanti:

- la manutenzione sentieristica e organizzazione escursioni Tenuta Lago;
- i Fontanili e le Sorgenti Foresta Scandriglia;
- la manutenzione sentieristica e organizzazione escursioni Scandriglia;

approvati con Deliberazione n° 11 del 28.02.2019 e trasmesso alla Regione Lazio con nota nostro protocollo n° 938 del 06.03.2019.

Allo scopo di illustrare la convenzione e le schede relative alle attività programmate per il 2019-2020 si è tenuto un incontro con il personale tecnico e il personale di sorveglianza, guardiaparco. Ad oggi è stata attivata la manutenzione della sentieristica della Tenuta Lago e la mappatura dei fontanili della Foresta Scandriglia.

## **Progetto Aree Interne**

La Regione Lazio con DGR n. 466 del 9 Settembre 2015 ha individuato tra le 4 aree della Regione Lazio da inserire nella Strategia Nazionale Aree Interne (SNAI) l'Area denominata "Monti Simbruini" che comprende i Comuni di Subiaco (quale capofila), Affile, Agosta, Anticoli Corrado, Arcinazzo Romano, Arsoli, Camerata Nuova, Canterano, Cervara di Roma, Cineto Romano, Jenne, Marano Equo, Percile, Riofreddo, Rocca Canterano, Rocca Santo Stefano, Roviano, Sambuci, Saracinesco, Vallepietra, Vallinfreda, Vivaro Romano, Filettino, Trevi nel Lazio e a cui partecipano come Enti di area vasta e di raccordo la Comunità Montana dell'Aniene e il Parco Naturale Regionale dei Monti Simbruini;

In questo semestre l'Ente Parco ha aderito al progetto "Aree interne" e alla redazione della Bozza di Strategia d'Area "Monti Simbruini".

Con Deliberazione del Presidente n°41 del 30.09.2019 l'Ente Parco ha dato mandato al Comune Capofila, Subiaco, di procedere alla redazione del "piano Preliminare di Strategia d'area" avvalendosi di tecnici qualificati e di quanto necessario all'espletamento del documento;

Con Deliberazione del Presidente n°42 del 30.09.2019 l'Ente Parco ha approvato lo schema di protocollo d'intesa con l'obiettivo di dotare il territorio ricadente nell'Area Interna Lazio 3, di una Strategia d'Area, quale strumento unitario di sviluppo condiviso, per favorire l'attivazione e la partecipazione diretta della comunità locale e dei portatori di interesse locale per il soddisfacimento dei bisogni pubblici.

Con determinazione n° 103 del 8/5/2020 è stata impegnata la somma di € 1.825.00 onnicomprensivi

a favore della Città di Subiaco e liquidata la somma di € 1.825,00 suddivise in € 625,00 quale quota di partecipazione e € 1.200,00 somma definita "Una Tantum" in favore del Comune capofila "Subiaco". Nel mese di maggio 2020, su richiesta della Regione Lazio, le schede di progetto sono state aggiornate e inviate nuovamente. Siamo in attesa di comunicazioni da parte del comune capofila, Subiaco.

#### **PSR LAZIO 2014-2020 MISURA 4**

L'Ente Parco ha predisposto tutta la documentazione necessaria alla partecipazione al bando pubblico per l'attuazione della Misura 04 –Sottomisura 4.4 – Tipologia di operazione 4.4.1 "Creazione, ripristino, e riqualificazione di piccole aree naturali per la biodiversità di sistemazioni agrarie e di opere e manufatti di interesse paesaggistico e naturalistico". La documentazione inviata è stato valutato positivamente

Con nota nostro prot. n° 534 del 11.02.2020 pervenuta tramite PEC dalla Regione Lazio – Direzione Regionale Agricoltura, promozione della filiera e della cultura del cibo, caccia e pesca, è stato trasmesso il provvedimento di concessione attraverso il quale viene comunicato che la Direzione Regionale Agricoltura, con Determinazione n. G 13179 del 3/10/2019 ha ammesso a finanziamento la domanda di aiuto n° 84250017336 intestata al Parco Naturale Regionale dei Monti Lucretili;

Con Deliberazione n° 11 del 24/02/2020, avente ad oggetto: PROGRAMMA DI SVILUPPO RURALE (PSR) 2014/2020 DEL LAZIO. MISURA 04 - SOTTOMISURA 4.4 – TIPOLOGIA DI OPERAZIONE 4.4.1 \_presa atto provvedimento di concessione è stato approvato il provvedimento di concessione n° 4.4.4 RM PC93 PARCO NATURALE REGIONALE MONTI LUCRETILI 01.02.2020;

Con nota del 25.02.2020 è stato inviato il provvedimento di concessione sottoscritto dal rappresentante legale dell'Ente Parco, all'indirizzo [adaromaregione.lazio.legalmail.it](mailto:adaromaregione.lazio.legalmail.it), sottoscritto in ciascuna pagina, per accettazione incondizionata delle clausole e delle prescrizioni ivi contenute, pena la decadenza totale dal contributo totale concesso pari a 89.145,88 euro. Nel mese di luglio 2020 è stata affidata alla società Astrolabio la redazione del progetto esecutivo.

#### **PSR LAZIO 2014-2020: MISURA 7:**

L'Ente Parco ha inviato la documentazione al fine di partecipare al bando relativo alla "Misura 7 finalizzata a stimolare "lo sviluppo locale nelle zone rurali" che dà la possibilità, di accedere a contributi pubblici (fondi strutturali europei) mediante la presentazione del Piano di Sviluppo.

Nel semestre in oggetto l'Ente ha individuato come soggetto abilitato dalla Regione Lazio per i collegamenti di accesso ai sistemi informativi e l'inserimento della documentazione prodotta per la presentazione delle domande sul portale SIAN l'Impresa Verde Lazio S.r.l.

Inoltre sono stati predisposti i contenuti (relazioni illustrative ed elaborati tecnici) delle proposte progettuali relative alle misure 7.5.1 e 7.6.1 del PSR funzionalmente con le linee strategiche di sviluppo del Parco, declinate nel PPI;

Il Progetto inviato relativo alla misura 7.5.1 FORESTA LAGO - VALORIZZAZIONE DELL'ARCHITETTURA RURALE è stato positivamente valutato e sono state richieste delle integrazioni che l'ente ha provveduto ad inviare alla Regione.

Con nota prot. nr. 936963 del 20.11.2019, avente per oggetto: "Reg (UE) n. 1305/2013. Programma di Sviluppo Rurale (PSR) 2014/2020 del Lazio. Bando pubblico adottato con Determinazione n. G

17655 del 28/12/2018. Misura 7 "Servizi di base e rinnovamento dei villaggi nelle zone rurali" – Tipologia di operazione 7.5.1 "Investimenti per uso pubblico in infrastrutture ricreative, informazione turistica e infrastrutture turistiche su piccola scala". Domanda di sostegno n. 94250090266." Ci trasmettono la comunicazione di proposta di non ammissibilità ai sensi della L. 241/90 – art. 10 bis, pervenuta al protocollo dell'Ente Parco al n° 4507 del 20.11.2019.

Con nota prot. nr. 64397 del 23/01/2020 la Regione Lazio comunica che relativamente al PSR Lazio 2017/2020 - Misura 7 – Tipologia di operazione 7.5.1., rettifica il punteggio attribuito, pertanto il punteggio totale assegnato alla domanda n. 94250090266 è pari a n. 80 rispetto ai 90 punti inizialmente richiesti, pervenuta al prot. dell'Ente Parco al n° 264 del 23.01.2020;

Con nota prot. nr. 191507 del 03/03/2020 la Regione Lazio comunica la non ammissibilità della domanda di aiuto n° 94250090266, pervenuta al prot. dell'Ente Parco al n° 804 del 03.03.2020;

Mentre in merito alla misura 7.6.1 MUVIS – TRADIZIONE E CULTURA", l'Ente con nota prot. n. 934 del 25/03/2020 trasmette la dichiarazione dell'atto di notorietà integrativa alla precedente nota nostro prot. n. 74 del 08/01/2020, come richiesta via mail il 19 marzo, dalla Direzione Ambiente.

Il giorno 14/04/2020 alle ore 09:08:53 nr: 314875 - del 10/04/2020 - REG.LAZIO - Regione Lazio PSR Lazio 2014-2020, Regolamento (UE) n. 1305 2013. Tipologia di Operazione 7.6.1. Bando di cui alla determinazione n. G 17686 del 28/12/2018. Codice domanda n. 94250091595. Prima fase del controllo amministrativo: accoglimento osservazioni." è stato inviato da "ente@pec.parcolucretili.it"

## CAMMINO NATURALE DEI PARCHI

Realizzazione di un itinerario di trekking lungo la dorsale appenninica che collega diverse aree protette. In collaborazione con i volontari del servizio civile l'Ente ha provveduto alla registrazione delle tracce, all'aggiornamento del sito web, alla descrizione delle tappe e al censimento dell'offerta turistica lungo il cammino. Il cammino che unisce Roma e l'Aquila si sviluppa in 25 tappe e 4 moduli settimanali indipendenti. Il Cammino è stato presentato nel mese di ottobre del 2017 e nei mesi successivi oltre all'attività di promozione è proseguita l'attività di segnatura e pulitura del cammino. Il Parco con apposita deliberazione ha riconosciuto il percorso del cammino naturale che attraversa il Parco dei Monti Lucretili.

Nel corso dei primi mesi del 2020 l'Ente ha proseguito il lavoro di promozione e valorizzazione dei cammini aggiungendo anche la Via di San Benedetto, la Via Francigena e il Sentiero Coleman per i tratti che interessano l'area protetta.

## COMPLETAMENTO DELL'ATTUAZIONE DEGLI INTERVENTI FINANZIATI NELL'AMBITO DEI FONDI COMUNITARI E DEI FONDI DELL'ACCORDO DI PROGRAMMA QUADRO APQ7 NONCHÉ DEGLI ALTRI PROGRAMMI REGIONALI FINALIZZATI ALLA TUTELA E VALORIZZAZIONE DELLE AA.NN.PP.

L'Ente ha inviato alla Regione Lazio con nota prot. n. 3700 del 07.08.2017 la richiesta di rimodulazione dei fondi residui relativi all'"intervento n. 54 "Progetto Accoglienza per la promozione delle visite nei Parchi". Il finanziamento è stato ad oggi solo parzialmente utilizzato dall'Ente Parco, pertanto sono state rendicontate le spese sostenute relative agli interventi realizzati

ed è stata formulata in collaborazione con gli altri servizi del Parco la proposta di rimodulazione dei fondi. Gli interventi previsti per l'utilizzo delle somme residue perseguono le stesse finalità del progetto originario, ovviamente aggiornate e adeguate alle nuove esigenze, con particolare attenzione alla formazione di nuove professionalità.

Con nota prot. n. 1087 del 26.03.2018 la Direzione Regionale Capitale Naturale e Aree naturali Protette ha inviato l'approvazione della proposta di rimodulazione fondi.

L'Ente ha predisposto gli atti per la realizzazione degli interventi previsti dalla rimodulazione, in particolare con Deliberazione del Consiglio Direttivo dell'Ente Parco n.4 del 12.04.2018 è stata approvata la relazione tecnica riguardante la rimodulazione fondi.

Si è provveduto a dare seguito all'attuazione del progetto di rimodulazione, attraverso interventi sulle aree sosta, acquisto di attrezzature per i monitoraggi ambientali e naturalistici, erogazione di un contributo a favore del comune di Marcellina per il progetto sui Silos, interventi di manutenzione ordinaria e straordinaria sui musei.

Sono stati predisposti gli atti per la rendicontazione delle spese sostenute. Il progetto di rimodulazione suddiviso in 9 attività prevede una spesa totale di 217.000 euro. Nel corso del 2020 è previsto il completamento delle attività avviate e la realizzazione di quelle programmate per la rendicontazione finale dell'intervento.

#### **Comunicazione e Sit (Sistema informatico territoriale)**

Nel corso del primo semestre 2020 l'attività del Servizio Comunicazione e Sit è stata orientata a promuovere e valorizzare il Parco attraverso l'invio costante agli utenti di una rassegna stampa a carattere ambientale. E' proseguita l'attività di pubblicazione di notizie aggiornate sul sito istituzionale per garantire una costante visibilità dell'Ente sui social network e sui media locali. Il nuovo Sito Internet [www.parcolucretili.it](http://www.parcolucretili.it) è stato costantemente aggiornato e perfezionato. Sono stati utilizzati altresì gli spazi su [www.parks.it](http://www.parks.it), su [www.lifegopark.it](http://www.lifegopark.it), su <http://www.parks.it/federparchi>.

Sono state gestite nell'ultimo scorcio del semestre alcune richieste di patrocinio e la collaborazione con il Servizio di Educazione Ambientale con la pubblicizzazione dei laboratori presso le scuole del territorio curando anche la sezione micologica. Compatibilmente con la presenza in sede il Servizio Sit ha mantenuto le 45 postazioni di lavoro, il Server, il badge, le fotocopiatrici e le strumentazioni audio, video, fotografiche in dotazione ai vari servizi.

Anche quest'anno l'Ente ha stipulato convenzioni con FEDRA e PROTEZIONE CIVILE per il supporto in operazioni di controllo e valorizzazione del territorio.

#### **Servizio Civile dell'Ente Parco ( SCU )**

Il Dipartimento della Gioventù e del Servizio Civile nazionale, struttura di supporto della Presidenza del Consiglio dei Ministri, provvede all'attuazione delle politiche in favore della gioventù. Il Parco Naturale Regionale dei Monti Lucretili, Ente accreditato presso il Dipartimento può pertanto proporre e gestire progetti locali di Servizio Civile.

Da quattro anni presenta in proprio e in coprogettazione con altre aree protette progetti di servizio civile nazionale che dal 2016 ad oggi hanno visto coinvolti nel territorio del Parco circa 61 operatori volontari.

Nel mese di febbraio si sono conclusi i due progetti di servizio civile presso le sedi di Vicovaro e Moricone con la partecipazione di 12 operatori volontari e nel mese di giugno 2020 è stato avviato con 4 operatori volontari il progetto "PARCO PLASTIC FREE" con sede di attuazione a Vicovaro. Gli operatori Volontari sono stati impiegati, durante i mesi di giugno e luglio nella salvaguardia e

nella tutela dell'ambiente e nella promozione della fruizione sostenibile del territorio.

L'attività dei volontari del Servizio Civile ha migliorato la visibilità attraverso la creazione di un blog per ogni gruppo e il funzionamento di quelle realtà che possono essere considerate a pieno titolo alcune tra le porte di accesso al parco: sentieri, museo MUVIS, Museo del Paesaggio dell'Ulivo di Moricone, Biblioteca di Moricone. I ragazzi del Servizio Civile sono stati impegnati su alcuni sentieri di lunga percorrenza che attraversano il Parco: la via dei Lupi, il sentiero Coleman, di forte richiamo per tanti camminatori, e il Cammino Naturale dei Parchi.

Il Servizio Civile del Parco ha effettivamente consentito ai ragazzi di dedicare un anno della propria vita a favore di un impegno finalizzato a rafforzare la conoscenza e la coesione sociale. Attraverso la partecipazione attiva e responsabile alla vita del Parco, quale bene comune, i ragazzi hanno anche dimostrato il loro impegno civile. Alcuni articoli scritti dai ragazzi del Servizio Civile del Parco sono stati ripresi dal Portale della Regione Lazio. Considerato anche il parere positivo espresso dagli stessi volontari alla fine del percorso intrapreso con l'Ente si può affermare che l'obiettivo è stato pienamente raggiunto.

Il decreto legislativo 6 marzo 2017, n. 40 ha previsto l'Istituzione e disciplina del SERVIZIO CIVILE UNIVERSALE (SCU), a norma dell'articolo 8 della legge 6 giugno 2016, n. 106. (GU n.78 del 3-4-2017) e l'istituzione presso la Presidenza del Consiglio dei Ministri dell'albo degli enti di servizio civile universale.

Con deliberazione del Consiglio Direttivo dell'Ente Parco n. 03 del 12.04.2018, è stato stabilito di attivare tutte le procedure necessarie per iscrivere il PARCO NATURALE REGIONALE DEI MONTI LUCRETILI all'Albo degli Enti di SERVIZIO CIVILE UNIVERSALE, come ente capofila di una rete costituita da 4 parchi regionali, un parco nazionale, un parco faunistico e tre Comuni e di procedere alla sottoscrizione dell'apposito "Contratto di impegno e responsabilità in materia di Servizio Civile Universale" - con gli enti di accoglienza di seguito elencati:

- Parco Naturale Regionale dei Monti Simbruini
- Parco Naturale Regionale dell'Appia Antica
- Parco Naturale Regionale dei Castelli Romani
- Comune di Guidonia di Montecelio
- Comune di Cineto Romano
- Parco Nazionale del Circeo
- Parco Faunistico dell'Abatino
- Comune di Subiaco

Con Deliberazione del Consiglio Direttivo n. 14 del 18.06.2018, è stato stabilito di procedere alla presa d'atto della documentazione pervenuta al protocollo dell'Ente Parco da parte degli enti di accoglienza, alla nomina del personale degli enti di Servizio Civile Universale responsabile di funzioni e attività e all'approvazione dei modelli concernenti sistemi, strumenti e metodologie organizzative degli enti di servizio civile universale, al fine di concludere l'iter per l'accREDITAMENTO all'albo degli enti di Servizio Civile Universale. In seguito a tale deliberazione è stato inserito sul sistema informatico helios tutta la documentazione necessaria all'accREDITAMENTO all'albo degli enti di SCU.

Con nota prot. n. 0028189/4.29.2.5 del 24/05/2019, pervenuta al prot. dell'Ente Parco n. 2222 del 31.05.2019, la Presidenza del Consiglio dei Ministri- Dipartimento della Gioventù e del Servizio Civile Universale-Ufficio per il Servizio Civile Universale-Servizio AccREDITAMENTO progetti, ha comunicato all'Ente Parco l'avvenuta iscrizione all'albo degli enti di servizio civile universale-



sezione Regione Lazio ed ha trasmesso il decreto di iscrizione all'albo.

Nell'ambito della progettazione per i progetti da attivare nel 2021 l'Ente Parco ha presentato in data 28.05.2020 i seguenti programmi di intervento come ente proponente:

- LA BIODIVERSITA' E LE TRADIZIONI LOCALI PER TUTELARE IL TERRITORIO DEL CENTRO LAZIO (coprogrammazione con CESC-PROJECT);
- AREE URBANE E MONTANE DEL LAZIO CENTRO SUD SI INCONTRANO ATTRAVERSO LO SPORT E L'ACCOGLIENZA (coprogrammazione con CESC-PROJECT);
- RACCONTIAMO IL PATRIMONIO DEI BENI CULTURALI E NATURALI DEL LAZIO CEN-TRALE PER CONTRIBUIRE ALLA LORO SALVAGUARDIA E FRUIZIONE

E ha presentato 2 progetti all'interno dei due programmi del CESC PROJECT:

- ROMA COMUNITA' INCLUSIVA E RESILIENTE (coprogrammazione con CESC-PROJECT);
- PARTECIPAZIONE E APPRENDIMENTO PER TUTTI NELLA CITTA' METROPOLITANA DI ROMA (coprogrammazione con CESC-PROJECT);

In totale l'Ente Parco ha presentato 3 programmi contenenti 5 progetti ciascuno di cui 12 propri della rete e 3 proposti dal Cesc Project e 2 progetti all'interno dei programmi del Cesc per un totale di 14 progetti da attivare all'interno della propria rete con 110 operatori volontari distribuiti nelle sedi di 7 degli 8 enti appartenenti alla rete di cui 22 operatori volontari nelle tre sedi attivate all'interno del Parco dei Lucretili (Moricone, Marcellina e Vicovaro)

## **OBIETTIVI INDIVIDUALI**

- **Obiettivo C.a. 01** individuale, peso 10 metodo di calcolo % risultato atteso 100%  
Risultato: 100%

### **Denominazione: Monitoraggi**

Nell'arco dei sei mesi di Direzione del sottoscritto, l'Ufficio Naturalistico dell'Ente Parco, nonostante le difficoltà oggettive causate dall'emergenza sanitaria, ha comunque portato avanti con impegno ed efficacia le attività di monitoraggio all'interno dell'area protetta riconducibili a rapaci rupicoli, alla coppia di Aquile Reali del Monte Pellicchia e agli anfibi.

In riferimento alla Rete Regionale di monitoraggio Rapaci Rupicoli nidificanti nel Lazio (DD G02349 del 14.11.2013) nella trasmissione dei dati conclusivi sul Falco Pellegrino nell'arco del

2020, al termine del monitoraggio annuale effettuato sulle due coppie di Falco Pellegrino indicate dal dott. Sarrocco per lo studio regionale sulla distribuzione della specie, si riporta quanto segue:

#### 1. COPPIA SITA IN LOCALITA' VENA ROSSA NEL COMUNE DI LICENZA

La coppia ha utilizzato per la riproduzione uno dei nidi costruiti all'interno di alcune delle cavità presenti sulla parete di Vena Rossa; per la stagione in corso ha scelto un foro sito a circa metà della parete, in prossimità della V di lecci che sporgono da essa sul lato destro.

E' stato, pertanto, possibile accertare il successo riproduttivo della coppia anche per il corrente anno, culminato con l'involo di almeno quattro giovani.

#### 2. COPPIA SITA IN LOCALITA' LE CAPORE, SANT'ANGELO NEL COMUNE DI MONTORIO ROMANO

Anche se la coppia è stata vista frequentare il sito fino alla prima metà di marzo, dove dal comportamento osservato è sembrato fosse in atto un cambio di cova, non è stato possibile accertare il successo riproduttivo per la stagione corrente.

Durante le sessioni di monitoraggio, riprese e concluse nel mese di maggio, infatti non si è più riusciti ad osservare gli adulti nel sito e nemmeno ad accertare la presenza in zona di giovani involati.

Per quanto riguarda il monitoraggio della coppia di Aquile Reali del Monte Pellicchia, nella relazione conclusiva a cura dell'Ufficio si evidenzia che nonostante in data 9 maggio c.a. fosse stata accertata la riproduzione della coppia, con avvistamento nel nido di un pullo di circa una settimana /dieci giorni di vita che veniva imboccato dalla femmina con pezzi di carne strappati dalla preda, nel mese di giugno, in due diverse sessioni di monitoraggio, si è potuto constatare l'assenza del piccolo nel nido e la mancanza di comportamenti legati alle cure parentali da parte degli adulti. L'emergenza Covid quest'anno ha reso difficoltoso effettuare il controllo della nidificazione con le consuete sessioni di osservazione e, pertanto, si può soltanto supporre che nell'arco dei mesi trascorsi dalla sessione di monitoraggio di maggio a quelle di giugno possa essere successo qualcosa al piccolo che ne abbia potuto comportare la morte. Gli adulti infatti sono stati avvistati sia nella valle di Licenza che in volo, affiancati, ad Orvinio.

Per quanto riguarda gli anfibi nel corso del 2020, causa pandemia si è proceduto, grazie al personale G.P. alla sola verifica della presenza assenza degli anfibi nei siti storici.

#### **Fontanile "Acquaviva" nel territorio del Comune di Palombara Sabina**

E' stata osservata la presenza di: una rana appenninica (*Rana italica*) un tritone punteggiato (*Lissotriton vulgaris*) numerosi girini di rospo

#### **Fontanile di Fosso delle Vallocchie nel Comune di Orvinio**

Confermata la presenza dell'Ululone dal ventre giallo con l'avvistamento di numero 4 soggetti, confermata inoltre la presenza di tritoni cretati con l'avvistamento di due soggetti (un maschio ed una femmina)

#### **Fontanile di "Fonte Castello" nel Comune di Orvinio**

E' stato osservato un esemplare di Ululone dal ventre giallo e decine di tritoni punteggiati adulti e in stadio larvale.

#### **Sorgente Palavena nel Comune di Licenza.**

Presso la sorgente sono state osservate diverse decine di larve di Salamandrina dagli occhiali (*Salamandrina perispicillata*)

#### **Fontanile di Colle Ara del Pero nel Comune di Licenza**

Sono stati avvistati n.5 individui adulti di Ululone dal ventre giallo (*Bombina spp.*), nella pozza principale di fronte al fontanile ed in quelle più nascoste a valle sono state osservate numerose decine di girini, presumibilmente della specie Ululone dal ventre giallo.

#### **Fontanile “Malatesta”**

E' stata rilevata la presenza di numerosi tritoni crestatati (*Triturus cristatus*) e tritoni punteggiati (*Lissotriton vulgaris*).

#### **Fontanili “Fonte Nocella”**

In entrambi i fontanili viene rilevata la presenza di numerosi tritoni punteggiati (*Lissotriton vulgaris*).

Sono state, inoltre, segnalate alcune criticità sui siti storici sulle quali occorre intervenire:

#### **Fontanile di “Colle Ara del Pero” nel comune di Licenza,**

Attualmente il fontanile è ricoperto da fitta vegetazione e una parte delle piante acquatica appare marcescente.

#### **Fontanile “Acquaviva” nel Comune di Palombara Sabina**

Il fontanile versa in pessime condizioni. la prima vasca è completamente asciutta, mentre la seconda e la terza con poca acqua stagnante in quanto è presente una grande spaccatura nella seconda vasca che provoca una considerevole perdita d'acqua che non permette il rifornimento al fontanile. Il problema è già stato segnalato anche negli anni passati ma con il passar del tempo è sicuramente peggiorato.

#### **Fontanile di Fonte Nocella nel Comune di Monteflavio**

Il fontanile si presenta in uno stato di abbandono, è presente nella prima vasca una spaccatura che favorisce l'uscita dell'acqua e non permette alle successive vasche di riempirsi, alcune vasche sono completamente ricoperte da vegetazione igrofila.

E' stata, infine, segnalata la presenza di anfibi al di fuori dei siti storici:

**Fonte Campitello nel Comune di San Polo dei Cavalieri – sono stati censiti numerosi adulti e stadi larvali di Tritone punteggiato (*Lissotriton vulgaris*)**

- **Obiettivo C.a.02 individuale**, peso 10, metodo di calcolo %, risultato atteso 100%  
Risultato: 100%

#### **Denominazione: Organizzazione e coordinamento della gestione del polo museale dell'Ente Parco.**

Durante il 2016 per la costituzione e attivazione del Sistema Museale il Parco si è così attivato:

- Deliberazione del Commissario n° 12 del 12.11.2013 con la quale è stato istituito il Museo Naturalistico Preistorico dei Monti Lucretili "Federico Cesi".
- Deliberazione del Commissario n° 22 del 10.05.2016 con la quale è stato istituito ai sensi degli articoli 20, 21 della L.R. 24 Novembre 1997, n. 42 "Norme in materia di beni e servizi

culturali del Lazio", il Museo del Paesaggio Agricolo legato alla coltivazione dell'Ulivo, nella chiesa vecchia di piazza Ranne a Moricone,

- Deliberazione del Commissario n° 23 del 10.05.2016 con la quale è stato istituito ai sensi degli articoli 20, 21 della L.R. 24 Novembre 1997, n. 42 "Norme in materia di beni e servizi culturali del Lazio", il Museo di Vie e Storie - MUVIS nella Chiesa di Santa Maria delle Grazie in Vicovaro.

- Deliberazione del Commissario Straordinario n° 40 del 01/08/2016 con la quale, si istituisce ai sensi dell'art. 22 della L.R. 24 Novembre 1997, n. 42 Norme in materia di beni e servizi culturali del Lazio, il Sistema Museale del Parco Naturale Regionale dei Monti Lucretili, composto dal Museo Preistorico Naturalistico di Percile, dal Museo del Paesaggio Agrario dell'Ulivo di Moricone e dal Museo di Vie e Storie (MUVIS) di Vicovaro, al fine di fornire agli utenti un'offerta integrata di servizi culturali nel territorio e sviluppare la possibilità di entrare nelle realtà sistemiche della Rete Museale Regionale, così da arricchire l'offerta culturale e ricercare nuove vie di finanziamenti attraverso progetti di sviluppo condivisi e si approva il Regolamento del Sistema Museale del Parco dei Monti Lucretili.

Con bollettino ufficiale della Regione Lazio - n. 6 del 17 01 2019 la Regione Lazio con Decreto del presidente della Regione n. T00310 Lazio 24 dicembre 2018 ha inserito i musei regionali, nell'ambito dell'organizzazione museale regionale, **O.M.R.** i musei di:

- Museo del Paesaggio Agricolo legato alla coltivazione dell'Ulivo;
- Museo di Vie e Storie — MUVIS.

Il Polo Museale del Parco Naturale Regionale dei Monti Lucretili ha una rete di 3 musei che oggi coinvolge Comuni di Moricone, Percile, Vicovaro con la prospettiva di estendere l'integrazione ad altri servizi culturali presenti nel territorio e rapportarsi con realtà sistemiche limitrofe al fine di sviluppare un'offerta culturale, formativa e turistica il più possibile esauriente e attrattiva.

Il Polo museale si propone di accrescere qualitativamente l'offerta culturale del territorio, anche allo scopo di potenziarne il turismo culturale. La proposta unitaria di offerta culturale, ambientale e turistica è in linea con le indicazioni della Regione Lazio che promuove e sostiene lo sviluppo di iniziative nell'ambito di comprensori omogenei dal punto di vista geografico, storico e culturale.

Nel Museo di Moricone sono stati effettuati sopralluoghi dal personale del parco finalizzati all'intervento di riparazione e sostituzione delle lampade del proiettore del dispositivo interattivo "per fare un albero". Inoltre i lavori di adeguamento per l'accesso al vano tecnico del montacarichi al fine del rilascio della certificazione "Biennale", sono stati conclusi. Sono stati fatti interventi di manutenzione a seguito di verifiche di mal funzionamento dell'apparecchio.

Relativamente al MUVIS è stato sottoscritto il contratto rep. n. 269 del 20.11.2019

"manutenzione e adeguamento hardware e software presso il Museo di Vie e Storie (Mu.Vi.S.) di Vicovaro" con la ditta GDVERSE s.r.l. di Colleferro (RM), con il quale si dà avvio ai lavori nella medesima giornata.

L'Ente ha affidato i lavori di manutenzione impianto elettrico e adeguamento rete museale presso il Museo di Vie e Storie (Mu.Vi.S.) di Vicovaro all'Elettrodelta 2015 s.r.l. e con successivi atti

provvederà all'acquisto e alla manutenzione dei dispositivi non funzionanti. In data 29.01.2020 sono stati consegnati i lavori con verbale prot. n. 327. In data 31.01.2020 sono stati completati i lavori previsti nel contratto. Sono stati effettuati lavori di manutenzione delle apparecchiature.

Nel mese di febbraio 2020 è stato erogato il primo acconto del 30% alla GDVERSE. Le attività della ditta in presenza, sono state sospese alla luce dei decreti emanati per il Covid-19 pur continuando la stessa a lavorare da remoto e sono riprese nel mese di giugno con l'erogazione del secondo acconto.

La realizzazione dei lavori di adeguamento è prevista per il mese di settembre 2020.

Sono in corso le programmazioni di apertura nel fine settimana con il personale dell'ente parco per garantire l'apertura programmata con l'OMR e per le aperture straordinarie legate ad eventi particolari.

#### Completamento Museo Percile.

L'Ente Parco ha avviato la realizzazione di un museo presso il Comune di Percile (RM) che racconterà la genesi e l'evoluzione degli ambienti e del paesaggio dei Monti Lucretili, attraverso le ere geologiche sino alla comparsa dell'uomo, proseguendo nel tempo fino all'età del bronzo. Le tematiche affrontate dal museo forniranno ai visitatori dell'area protetta alcune chiavi per la lettura del paesaggio e delle sue trasformazioni attraverso le dinamiche naturali e le azioni dell'uomo.

La presente fase è il proseguimento e completamento delle fasi precedenti che comprendevano la ristrutturazione dell'edificio sito nel centro storico di Percile e il suo adeguamento alle vigenti normative nonché la realizzazione della mostra dal titolo Ancestors/Antenati. Numerosi materiali e arredi prodotti per l'allestimento della mostra potranno essere riutilizzati nel successivo allestimento museale.

I lavori di allestimento museale sono stati affidati e avviati nel mese di giugno 2019.

I lavori sono stati sospesi come da verbale del 02.03.2020 a causa di ritardi nella validazione dei contenuti scientifici dovuti a cambiamenti all'interno del comitato scientifico e in seguito all'emergenza epidemiologica non sono stati riavviati.

In merito ai contenuti inviati, la Società Acme04 incaricata per l'allestimento, è in attesa della validazione degli stessi da parte del comitato tecnico scientifico (costituito dal Dott. Mari, dal Dott. Albertini e dal Dott. Nolasco) e dell'ente Parco.

Nel mese di giugno è stato formalizzato l'incarico all'antropologo Roberto Libera la cui necessità è stata evidenziata dal Dott. Albertini e dal Dott. Mari del Comitato Tecnico scientifico per la validazione dei contenuti del piano primo.

Nel mese di luglio sono stati riavviati i lavori di allestimento del Museo. La conclusione è prevista per il mese di ottobre 2020.


**Avv. Fabio Refini**

**FABIO REFINI**CN = FABIO REFINI  
C = IT

SCHEDA DI VALUTAZIONE ANNUALE FINALE DIRIGENTI (RESPONSABILI DI STRUTTURA)				Anno (*) 2020
Direzione regionale/ Agenzia	Capitale Naturale Parchi e Aree Protette			
Area/Ufficio	Parchi- Parco Naturale Regionale dei Monti Lucretili			
Responsabile	Fabio Refini			
<b>PERFORMANCE OPERATIVA ORGANIZZATIVA</b>	<b>OBIETTIVI ORGANIZZATIVI</b>	<b>% REALIZZAZIONE VALORE TARGET ANNUALE</b>	<b>PESO</b>	<b>PUNTEGGIO</b>
	Piano di Assetto e Regolamento del Parco dell'Inviolata	100	10	10
	Piano Pluriennale di Promozione Economica e Sociale Parco Archeologico dell'Inviolata	100	10	10
	Valorizzazione e promozione del patrimonio culturale e naturale dell'area protetta	100	20	20
	Organizzazione sedi periferiche Ente Parco	100	10	10
<b>PUNTEGGIO PERFORMANCE OPERATIVA ORGANIZZATIVA (A)</b>				<b>50</b>
<b>PERFORMANCE OPERATIVA INDIVIDUALE</b>	<b>OBIETTIVI INDIVIDUALI</b>	<b>% REALIZZAZIONE VALORE TARGET ANNUALE</b>	<b>PESO</b>	<b>PUNTEGGIO</b>
	Monitoraggi	100	10	10
	Organizzazione e coordinamento del polo museale dell'Ente Parco	100	10	10
	<b>PUNTEGGIO PERFORMANCE OPERATIVA INDIVIDUALE (B)</b>			
<b>COMPORAMENTI ORGANIZZATIVI</b>	<b>COMPORAMENTI ORGANIZZATIVI</b>			<b>PUNTEGGIO</b>
	<b>PUNTEGGIO COMPORAMENTI ORGANIZZATIVI (C)</b>			<b>30</b>
<b>VALUTAZIONE ANNUALE FINALE (A+B+C)</b>				<b>100</b>

DATA 29-12-2020

FIRMA SOGGETTO VALUTATORE



FIRMA SOGGETTO VALUTATO \_\_\_\_\_

N.B.: La valutazione si riferisce fino alla data del 02.09.20

(\*) Inserire l'anno a cui si riferisce la valutazione

**SCHEDA DI VALUTAZIONE DEI COMPORTAMENTI ORGANIZZATIVI  
- DIRIGENTI (RESPONSABILI DI STRUTTURA) -  
AVV. FABIO REFINI**

Ambiti	Fattori	Descrittori	Punteggio max	Punteggio attribuito
<b>(a) PROGRAMMAZIONE, GESTIONE E PROBLEM SOLVING</b>  max 10 punti	Capacità di iniziativa	<ul style="list-style-type: none"> <li>▪ Adotta un approccio costruttivo e di leale collaborazione, rispetta le direttive e svolge con efficacia i compiti previsti</li> <li>▪ Promuove l'innovazione ed il miglioramento di strumenti e/o metodiche di lavoro all'interno della propria struttura</li> <li>▪ Promuove la collaborazione e la sinergia con altre strutture organizzative in vista del raggiungimento dei risultati</li> </ul>	3	3
	Capacità di risolvere problemi	<ul style="list-style-type: none"> <li>▪ E' obiettivo nella rilevazione e nell'analisi dei problemi, adotta soluzioni appropriate e/o predispone proposte di intervento</li> <li>▪ Individua strumenti e assicura procedure idonee a prevenire e gestire rischi di corruzione, conflitti di attribuzione e d'interesse</li> <li>▪ Assume la responsabilità della gestione di situazioni critiche e/o le segnala in modo che siano approntati piani di intervento</li> </ul>	3	3
	Programmazione e gestione delle risorse	<ul style="list-style-type: none"> <li>▪ Partecipa all'attuazione del ciclo della <i>performance</i>, rispettando scrupolosamente contenuti, fasi esecutive e tempistiche</li> <li>▪ Presta attenzione a qualità e tempestività dei flussi informativi, anche assicurando la piena operatività del controllo di gestione</li> <li>▪ Svolge una costante attività di analisi e verifica interna degli andamenti gestionali in funzione dell'ottimizzazione dei costi</li> </ul>	4	4
<b>Punteggio (a)</b>			10	10
<b>(b) LEADERSHIP E GOVERNO DELLE RELAZIONI INTERNE</b>  max 10 punti	Capacità di motivazione	<ul style="list-style-type: none"> <li>▪ Stimola l'<i>empowerment</i> organizzativo, favorendo la partecipazione dei collaboratori a gruppi di lavoro e/o tematici</li> <li>▪ Sviluppa un clima collaborativo con riunioni finalizzate alla diffusione di indirizzi gestionali e condivisione delle informazioni</li> <li>▪ Distribuisce equamente i compiti, vigila sull'operato dei collaboratori ed è in grado di accrescerne impegno e prestazioni</li> </ul>	3	3
	Attribuzione degli obiettivi e valutazione	<ul style="list-style-type: none"> <li>▪ Focalizza l'attività sui risultati, attribuendo obiettivi e/o piani operativi coerenti con le priorità dell'organizzazione</li> <li>▪ Effettua un monitoraggio costante degli obiettivi, adottando interventi correttivi rispetto ad eventuali scostamenti</li> <li>▪ Valorizza le prestazioni dei collaboratori con criteri di selettività e merito, differenziando la valutazione in relazione ai contributi</li> </ul>	4	4
	Tutela del benessere e delle pari opportunità	<ul style="list-style-type: none"> <li>▪ Promuove le pari opportunità, si interessa alle esperienze svolte in altri ambiti e si impegna nell'attuazione delle "buone prassi"</li> <li>▪ Promuove il benessere organizzativo e pone attenzione alle esigenze di conciliazione vita-lavoro dei propri collaboratori</li> <li>▪ Favorisce il dialogo interno, la comunicazione e lo sviluppo professionale, coinvolgendo i collaboratori in eventi qualificanti</li> </ul>	3	3
<b>Punteggio (b)</b>			10	10
<b>(c) ORIENTAMENTO STRATEGICO E INTERDIPENDENZA</b>  max 10 punti	Consapevolezza dell'impatto	<ul style="list-style-type: none"> <li>▪ Dispone di conoscenza analitica dei fenomeni che caratterizzano l'ambito generale cui si rivolge l'attività della propria struttura</li> <li>▪ Dimostra capacità di orientamento all'adozione di standard quali/quantitativi in grado di produrre effetti rilevanti</li> <li>▪ E' in grado di coinvolgere soggetti istituzionali e/o attori sociali nella finalizzazione dell'azione amministrativa</li> </ul>	3	3
	Orientamento all'utenza	<ul style="list-style-type: none"> <li>▪ Assicura il rispetto degli obblighi di trasparenza, prestando attenzione a tutti gli aspetti collegati alla rendicontazione sociale</li> <li>▪ Sviluppa un approccio improntato al massimo rispetto per i cittadini e gli altri interlocutori dell'amministrazione</li> <li>▪ Orienta l'attività con attenzione alla reputazione istituzionale, tenendo conto di esigenze e aspettative dell'utenza</li> </ul>	4	4
	Capacità di relazione con soggetti esterni	<ul style="list-style-type: none"> <li>▪ Dimostra consapevolezza dell'interdipendenza dell'azione pubblica e degli orientamenti a livello nazionale e internazionale</li> <li>▪ Favorisce i <i>network</i> professionali e la partecipazione qualificata a progetti e/o tavoli di lavoro inter-istituzionali</li> <li>▪ Attiva canali di interazione con interlocutori qualificati, anche per individuare soluzioni a problematiche di carattere generale</li> </ul>	3	3
<b>Punteggio (c)</b>			10	10
<b>PUNTEGGIO TOTALE (a + b + c)</b>			30	30