


ENTE PARCO NATURALE REGIONALE DEI MONTI LUCRETILI

DELIBERAZIONE DEL COMMISSARIO STRAORDINARIO N. 16 DEL 01-04-16

OGGETTO: ADOZIONE DEL PIANO DI ASSETTO DEL PARCO (AI SENSI DELL'ART. 26 DELLA L.R. 6 OTTOBRE 1997, N. 29), DEL RAPPORTO AMBIENTALE E DELLA SINTESI NON TECNICA (AI SENSI DELL'ART. 11, COMMA 5 DEL D.LGS. 152/2006), E ACQUISIZIONE DEL PARERE DELLA COMUNITÀ DEL PARCO (AI SENSI DELL'ART. 16, COMMA 3 DELLA L.R. 6 OTTOBRE 1997, N. 29), PROPOSTA DI AGGIORNAMENTO E MODIFICA DEL PERIMETRO ISTITUTIVO DELL'AREA NATURALE PROTETTA

SERVIZIO PROPONENTE

*ESTERISSEC*  
IL RESPONSABILE  
DEL PROCEDIMENTO



IL RESPONSABILE  
DEL SERVIZIO

---

IL DIRIGENTE TECNICO

---

IL DIRETTORE F.F.  
Dott.ssa Laura Rinaldi



**REGIONE LAZIO**  
**ENTE PARCO NATURALE REGIONALE DEI MONTI LUCRETILI**  
**(Legge Regione Lazio n. 41 del 26 giugno 1989)**  
**Palombara Sabina (RM)**

**DELIBERAZIONE**  
**DEL COMMISSARIO STRAORDINARIO**

Deliberazione n.  <i>16</i> del  <i>01-06-16</i>	<b>OGGETTO: ADOZIONE DEL PIANO DI ASSETTO DEL PARCO (AI SENSI DELL'ART. 26 DELLA L.R. 6 OTTOBRE 1997, N. 29), DEL RAPPORTO AMBIENTALE E DELLA SINTESI NON TECNICA (AI SENSI DELL'ART. 11, COMMA 5 DEL D.LGS. 152/2006), E ACQUISIZIONE DEL PARERE DELLA COMUNITÀ DEL PARCO (AI SENSI DELL'ART. 16, COMMA 3 DELLA L.R. 6 OTTOBRE 1997, N. 29), PROPOSTA DI AGGIORNAMENTO E MODIFICA DEL PERIMETRO ISTITUTIVO DELL'AREA NATURALE PROTETTA</b>
---	---

**IL COMMISSARIO STRAORDINARIO**

Con i poteri conferitigli dal Presidente della Giunta Regionale del Lazio con Decreto n. T00188 del 01.10.2015;

**VISTA** la Deliberazione del Commissario Straordinario n. 30 dell'11 novembre 2011, che nomina Direttore facente funzioni dell'Ente Parco Naturale Regionale dei Monti Lucretili la Dott.ssa Laura Rinaldi;

**VISTA** la Legge Regionale 26 giugno 1989 n. 41, di istituzione del Parco Naturale Regionale dei Monti Lucretili e successive modifiche ed integrazioni;

**VISTA** la legge n. 394/1991 e ss.mm.ii.;

**VISTA** la Legge Regionale 6 ottobre 1997, n. 29 (Norme in materia di aree naturali protette regionali) e successive modificazioni;

**VISTA** la Legge Regionale 20 novembre 2001 n. 25 (Norme in materia di programmazione, bilancio e contabilità della Regione), che definisce, dagli articoli 56 a 60, la disciplina normativa da applicare agli enti pubblici dipendenti dalla Regione Lazio;

**VISTO** in particolare l'art. 58 della Legge Regionale n. 25/2001 (Assestamento e Variazioni dei Bilanci Annuali);

**VISTA** la D.G.R. n. 1443 dell'8 novembre 2002 e successive modificazioni ed integrazioni, con la quale sono stati individuati gli Enti dipendenti della Regione Lazio ed approvato lo schema di Bilancio degli Enti dipendenti;

**VISTO** il decreto legislativo n. 165 del 30 marzo 2001 "Norme generali sull'ordinamento del lavoro alle dipendenze delle amministrazioni pubbliche";

**VISTO** il vigente Regolamento di Contabilità dell'Ente Parco, per quanto applicabile in relazione al Decreto Legislativo n. 163/2006;

**VISTO** il Bilancio di Previsione 2016 dell'Ente Parco, adottato con Deliberazione del Commissario Straordinario n. 39 del 19.11.2015;

**VISTA** la Determinazione Dirigenziale NR. 372 del 23.11.2015, con la quale viene approvato il Bilancio di Previsione Gestionale 2016-2018 ai sensi dell'art. 47 del D.lgs. n. 118/2011;

**VISTA** la nota della Regione Lazio del 09.12.2015 prot.n. 680464, pervenuta in data 10.12.2015 prot. Ente n. 7209 che esprime parere favorevole al Bilancio di Previsione esercizio finanziario 2016;

**VISTA** la Legge Regionale n. 18 del 31.12.2015, con la quale è stato approvato per gli Enti dipendenti dalla Regione Lazio, il Bilancio di previsione per l'anno finanziario 2016;

**VISTA** la legge regionale 6 ottobre 1997 n. 29 (Norme in materia di aree naturali protette regionali) e successive modifiche;

**VISTA** la legge regionale 26 giugno 1989, n. 41, istitutiva del Parco Naturale Regionale dei Monti Lucretili;

**DATO ATTO CHE:**

- ✓ l'Ente Parco Naturale Regionale dei Monti Lucretili è dotato di Piano di Assetto, adottato con Delibera del Consiglio Direttivo n° 47 del 26/03/1999 ed approvato dalla Regione Lazio con Deliberazione del Consiglio Regionale n° 612 del 02/02/2000;
- ✓ a seguito delle sopraggiunte normative in materia urbanistica- ambientale, nonché delle modifiche apportate al territorio nel corso degli ultimi anni, si rendere necessario procedere ad una revisione ed aggiornamento del Piano di Assetto del Parco e del Regolamento del Parco stesso;

**VISTA** la Deliberazione del Commissario Straordinario n.31 del 9.07.2012, avente ad oggetto "Modifica del Piano di Assetto e del Regolamento del Parco Naturale Regionale dei Monti Lucretili e approvazione del documento di indirizzo preliminare alla progettazione e del cronoprogramma";

**VISTA** la Determinazione della Regione Lazio - Ass.to Ambiente - Dipartimento Istituzionale e Territorio n. A10346 del 10.10.2012, con la quale è stato concesso all'Ente Parco il contributo per l'aggiornamento del Piano di Assetto e del Regolamento dell'Ente di gestione per un importo complessivo pari ad € 165.000,00;

**VISTA** la Determinazione della Regione Lazio - Ass.to Ambiente - Dipartimento Istituzionale e Territorio n. A01474 del 27.02.2013, con la quale è stato confermato l'impegno ad erogare il contributo di € 165.000,00 per l'aggiornamento del Piano di Assetto e del Regolamento dell'Ente di gestione;

**VISTA** la Deliberazione del Commissario Straordinario n. 13 del 15.04.2013, avente ad oggetto "rettifica ed integrazione variazione di bilancio n.2 - esercizio finanziario 2013 approvata con Deliberazione del Commissario n. 10 dell'11.03.2013", con la quale, per il contributo sopracitato, si è provveduto ad istituire un capitolo denominato "Contributo Regionale per Aggiornamento Piano di Assetto e Regolamento dell'Ente di Gestione" nel Titolo II delle Entrate in conto capitale con numero 202258 per l'importo di € 165.000,00 e nella UPB C02 delle Uscite con numerazione C02167 per lo stesso importo;

**VISTA** la Deliberazione del Commissario Straordinario n.19 del 5.06.2013:"Contributo all'Ente parco per aggiornamento Piano di Assetto e regolamento di euro 165.000,00", con la quale è stata recepita la Determinazione della Regione Lazio - Ass.to Ambiente - Dipartimento Istituzionale e Territorio n. A10346 del 10.10.2012;

**VISTA** la Determinazione del Direttore dell'Ente Parco n° 144 del 21/05/2013 con la quale è stata accertata la somma di euro 165.000,00 per l'aggiornamento del piano di assetto e regolamento del Parco (capitolo in entrata 202258);

**CONSIDERATO CHE** in relazione all'incarico per la redazione dell'aggiornamento del Piano di Assetto e del Regolamento del Parco:

- ✓ con Determinazione del Direttore dell'Ente Parco n. 440 del 24.12.2013 sono state avviate le procedure di e si è proceduto all'impegno delle somme per un importo pari a euro 119.632,80 sul Cap. C02167 del bilancio di previsione c.a.;
- ✓ il bando è stato pubblicato sul sito dell'Ente Parco dal 27.12.2013 al 10.02.2014 ed è stato inviato ai 13 Comuni ricadenti all'interno del territorio dell'Ente;
- ✓ entro il termine previsto sono pervenute sedici buste chiuse per l'offerta;
- ✓ con Determinazione del Direttore dell'Ente Parco n.47 del 14.02.2014 è stata nominata la commissione di gara;

- ✓ nei giorni 14.02.2014, 21.02.2014, 05.03.2014, 24.03.2014, 09.04.2014, 16.04.2014, 29.04.2014, 21.05.2014 e 30.05.2014 si è riunita la Commissione di gara ( verbali di gara dal n.1 al n.9);
- ✓ l' avviso risultati di gara è stato pubblicato sul sito dell'Ente con prot. n. 3366 del 30.05.2014;
- ✓ con Determinazione del Direttore dell'Ente Parco n° 229 del 26/06/2014 sono stati approvati i verbali di gara e si è proceduto all'aggiudicazione dell'incarico per la redazione dell'aggiornamento del Piano di Assetto e del Regolamento del Parco alla capogruppo TEMI S.r.l. - Via Lazzaro Spallanzani, 26 - 00161 Roma,;
- ✓ il 22.10.2014 è stato sottoscritto il Contratto di appalto – Repertorio n° 20760 Raccolta n° 8070 tra l'Ente Parco e la Società TEMI srl;

**ATTESO che**, al fine di coinvolgere il maggior numero di soggetti legittimati alla conoscenza dell'iter formativo dello strumento di pianificazione e gestione del Parco, sono state organizzate e realizzate da questo Ente, con l'ausilio della Società vincitrice sopra menzionata, numerose riunioni con la Comunità del Parco, assemblee pubbliche con diversi soggetti portatori di interesse, nonché riunioni bilaterali con amministratori e tecnici degli Enti della stessa Comunità del Parco, al fine di condividere il più possibile gli obiettivi perseguiti dall'Ente Parco attraverso la redazione e la successiva adozione del Piano e del Regolamento del Parco;

**PRESO ATTO** della richiesta di avvio della Procedura di Valutazione Ambientale Strategica (VAS) ai sensi dell'art.13, comma 1, D.lgs 152 e ss.mm.ii per la redazione del Piano del Parco Naturale Regionale dei Monti Lucretili inoltrata con nostra nota del 25.03.2015, prot. n. 1931 alla Regione Lazio, Dipartimento Istituzionale e Territorio, Direzione Regionale Territorio, Urbanistica, Mobilità e Rifiuti, Area Autorizzazioni Paesaggistiche e Valutazione Ambientale Strategica, con la quale è stato trasmesso il Rapporto Preliminare elaborato dalla Società TEMI srl;

**PRESO ATTO**, altresì, che con nota prot. n. 325500 del 16.06.2015, della Regione Lazio, Direzione Regionale Territorio, Urbanistica, Mobilità e Rifiuti, Area Autorizzazioni Paesaggistiche e Valutazione Ambientale Strategica si comunicava l'elenco dei soggetti competenti in materia ambientale (SCA) da consultare e ai quali trasmettere il Rapporto Preliminare e si chiedeva di modificare ed integrare il Rapporto Preliminare trasmesso con nota dell'Ente Parco prot. n. 1931 del 25.03.2015;

**VISTO** il Rapporto Preliminare modificato e integrato come richiesto con nota prot. n. 325500 del 16.06.2015 dalla Regione Lazio, Direzione Regionale Territorio, Urbanistica, Mobilità e Rifiuti, Area Autorizzazioni Paesaggistiche e Valutazione Ambientale Strategica e la documentazione attestante l'avvenuta ricezione da parte degli SCA del Rapporto Preliminare relativo al Piano in oggetto, trasmesso alla Direzione suddetta nonché a tutti i soggetti competenti in materia ambientale (SCA) con nota dell'Ente Parco prot. n. 4208 del 08.07.2015;

**CONSIDERATO CHE** con la stessa nota (prot. n. 4208 del 08.07.2015) l'Ente Parco ha trasmesso alla Regione Lazio, Direzione Regionale Territorio, Urbanistica, Mobilità e Rifiuti, Area Autorizzazioni Paesaggistiche e Valutazione Ambientale Strategica anche la documentazione attestante l'avvenuta ricezione da parte degli SCA del Rapporto Preliminare relativo al Piano in oggetto;

**VISTA** la nota prot. n. 502131 del 22.09.2015, della Regione Lazio, Direzione Regionale Territorio, Urbanistica, Mobilità e Rifiuti, Area Autorizzazioni Paesaggistiche e Valutazione Ambientale Strategica, inviata all'Ente Parco e a tutti i soggetti competenti in materia ambientale (SCA) con la quale è stata convocata la prima conferenza di consultazione per il giorno 15 ottobre 2015;

**PRESO ATTO che**, a seguito della conferenza convocata per il giorno 15.10.2015 dalla Direzione Regionale Territorio, Urbanistica, Mobilità e Rifiuti, Area Autorizzazioni Paesaggistiche e Valutazione Ambientale Strategica, la stessa Direzione con nota prot. n. 619621 del 13.11.2015 ha trasmesso all'Ente Parco e agli SCA il verbale della prima conferenza di consultazione ed ha indicato i termini entro i quali presentare i contributi di loro competenza sulla base del Rapporto Preliminare ricevuto;

**PRESO ATTO che**, a seguito della conferenza convocata per il giorno 15.10.2015 dalla Direzione Regionale Territorio, Urbanistica, Mobilità e Rifiuti, Area Autorizzazioni Paesaggistiche e Valutazione Ambientale Strategica, si è pervenuti al "Documento di Scoping" inoltrato dalla suddetta Direzione in data 21.03.2016, prot. n.148512, pervenuto all'Ente Parco al n.1463 del 21.03.2016, con la quale l'autorità competente ritiene conclusa la fase di consultazione preliminare ai sensi dell'art.13, comma 1, del Dlgs 52/2006 e ss.mm.ii., fornendo le indicazioni utili per la redazione del Rapporto Ambientale;

**TENUTO CONTO** di quanto emerso dalle riunioni bilaterali organizzate da questo Ente, alla presenza dei componenti del gruppo di lavoro della Società incaricata, con amministratori e tecnici degli Enti della stessa Comunità del Parco, nonché con organizzazioni e associazioni al fine di condividere il più possibile le scelte pianificatone per pervenire alla redazione di un Pano del Parco il più possibile condiviso;

**CONSIDERATO che** in data 27.11.15 la società Temi ha presentato la versione pre- definitiva all'Ente Parco dell'aggiornamento del Piano di Assetto del Parco assunta al prot. n. 6930 dell'Ente;

**VISTA** la nota prot. n. 253 del 19.01.16 con la quale viene trasmesso a tutti i Sindaci della Comunità del Parco il cd consegnato dalla Società Temi relativo all'aggiornamento del Piano di Assetto dell'Ente, per dar modo agli interessati di poter avanzare eventuali osservazioni in merito al piano;

**VISTA** la Legge Regionale n. 29 del 6 Ottobre 1997 e successive modifiche ed integrazioni ed in particolare l'art. 16 comma 3 lettera b) parere sul piano dell'area naturale protetta, che testualmente recita "la Comunità è organo propositivo e consultivo dell'ente di gestione ed in particolare il suo parere è obbligatorio sul piano dell'area naturale protetta";

**CONSIDERATO che** alcuni Comuni hanno provveduto a chiedere delle modifiche al Piano di Assetto consentendo di mettere a fuoco alcune criticità, ad evidenziare possibili soluzioni condivise, a sottolineare esigenze imprescindibili collegate alle esigenze di tutela e conservazione delle risorse naturali perseguite dall'Ente e stabilite dalle norme da cui sono emerse ulteriori indicazioni in merito all'aggiornamento del Piano di Assetto dell'area protetta;

**CONSIDERATO** che le suddette modifiche sono state recepite dalla società Temi ed inserite nell'aggiornamento del Piano di Assetto;

**VISTA** la Deliberazione della Comunità del Parco n. 1 del 15.02.2016 che esprime parere positivo sul Piano del Parco, ai sensi dell'art.16, comma 3 della l.r. 6 ottobre 1997, n. 29, presentato dalla Società incaricata per la redazione dell'aggiornamento del Piano di Assetto e del Regolamento del Parco;

**VISTA** la determinazione del Direttore dell'Ente Parco n. 28 del 23.02.2016 con la quale si è provveduto alla presa d'atto della rinuncia dal ruolo di RUP pervenuta da parte dell'Arch. Laura Pacini ed è stato nominato RUP la Dott.ssa Laura Rinaldi;

**PRESO ATTO**, in particolare, di quanto riportato nella nota del 30.03.2016 prot. n. 1619 con la quale il Responsabile Unico del Procedimento (RUP) dell'Aggiornamento del Piano del Parco Naturale Regionale dei Monti Lucretili:

- Prende atto dell'avvenuta consegna del Piano del Parco, del Rapporto Ambientale e della Sintesi non Tecnica, su supporti informatici e su supporti cartacei, come stabilito dal contratto Rep. n° 20760 Rac. n° 8070 del 22.10.2014, trasmessi con nota prot. n. 1614 del 30.03.2016, da parte della Società TEMI Srl;
- trasmette al Commissario Straordinario dell'Ente il Piano del Parco, corredato da tutta la documentazione tecnica, nonché il Rapporto Ambientale e la Sintesi non Tecnica;
- trasmette i verbali della seduta della Comunità del Parco del 15.02.2016;
- trasmette la Deliberazione della Comunità del Parco n. 1 del 15.02.2016 che esprime parere positivo sul Piano del Parco, ai sensi dell'art. 16, comma 3 della l.r. 6 ottobre 1997, n. 29;

**VISTO** quindi, il Piano del Parco Naturale Regionale dei Monti Lucretili, che allegato alla presente Deliberazione, che ne forma parte integrante e sostanziale, costituito da tutti gli elaborati qui di seguito elencati:

- **Relazione di Piano**
- **Norme Tecniche di Attuazione**
- **Cartografie descrittive**
  - Tav. 1 Carta di inquadramento generale
  - Tav. 2 Carta geologica, geomorfologica, idrologica
  - Tav. 3 Carta dell'uso del suolo
  - Tav. 4 Carta dell'uso del suolo agricolo
  - Tav. 5 Carta della vegetazione
  - Tav. 6 Carta degli habitat di interesse comunitario

- Tav. 7 Carta delle tipologie forestali
- Tav. 8a Carta di idoneità e delle presenze faunistiche – Mammiferi
- Tav. 8b Carta di idoneità e delle presenze faunistiche – Uccelli, Anfibi, Rettili, Pesci, Invertebrati
- Tav. 8c Carta di sintesi del valore faunistico
- Tav. 9 Carta del patrimonio culturale e paesaggistico
- Tav. 10 Carta della zonizzazione vigente
- Tav. 11 Carta degli strumenti urbanistici
- Tav. 12 Piano Territoriale Paesistico Regionale (PTPR) – Sistemi e ambiti di paesaggio
- Tav. 12b Piano Territoriale Paesistico Regionale (PTPR) – Beni paesaggistici
- Tav. 13 Carta del Piano stralcio per l'Assetto Idrogeologico
- Tav. 14 Carta del Piano Tutela delle Acque
- Tav. 15 Carta dei Piani Territoriali Provinciali
- Tav. 16 Carta dei Piani di Gestione e Assestamento Forestale
- Tav. 17 Carta della Rete Ecologica Regionale del Lazio
- Tav. 18 Carta delle infrastrutture, dell'accessibilità e dei servizi

**- Cartografie di analisi**

- Tav. 19 Carta dell'idoneità agricola del paesaggio
- Tav. 20 Carta delle criticità del Piano vigente
- Tav. 21 Carta delle unità di paesaggio
- Tav. 22 Carta delle sensibilità e trasformabilità

**- Cartografie prescrittive**

- Tav. 23 Carta degli elementi di interesse ai fini della tutela
- Tav. 24 a,b Carta della zonizzazione e del perimetro definitivo (15.000)
- Tav. 25 a,b,c,d Carta della zonizzazione e del perimetro definitivo (10.000)
- Tav. 26 a,b Carta dei progetti e delle proposte di fruizione (15.000)

**- Cartografie di sintesi**

- Tav. 27a,b Carta di confronto tra la perimetrazione vigente e proposta
- Tav. 28 a,b Carta delle proposte di modifica al PTPR
- Tav. 29 Proposta di aree contigue

**- Cartografie integrative**

- Tav. 30 Ipotesi di connessione e Rete ecologica

**- Allegati**

- Allegato 1 Schede descrittive delle azioni di Piano
- Allegato 2 Repertorio delle Unità di paesaggio
- Allegato 3 Sintesi ed esiti delle attività di concertazione e contatto con il territorio
- Allegato 4 Check-list della flora del parco
- Allegato 5 Check-list della fauna vertebrata e schede descrittive delle specie faunistiche
- Allegato 6 Carta delle proprietà pubbliche e private

**- Valutazione Ambientale Strategica**

- Rapporto Ambientale
- Allegati del Rapporto Ambientale
- Sintesi non tecnica
- Studio di incidenza

**CONSIDERATO CHE** il Piano del Parco, allegato alla presente, prevede la proposta di modifica e aggiornamento del perimetro istitutivo del Parco;

**CONSIDERATO CHE** il piano individua un area contigua di connessione con la Riserva Naturale di Monte Catillo, confermando quanto indicato nel Piano di Assetto della Riserva Naturale di Monte Catillo pubblicato sul B.U.R.L. n. 5 Supplemento 2 del 19.01.2016, che ha individuato e perimetrato i territori di connessione con il Parco dei Monti Lucretili e che quindi vengono segnalati anche nel piano del Parco per il loro valore e l'importanza ai fini della costruzione della rete Ecologica;

**VISTA la necessità:**

- di adottare il Piano del Parco, ai sensi dell'Art. 26 della l.r. 6 ottobre 1997, n. 29;
- di acquisire il parere della Comunità del Parco ai sensi dell'art. 16, comma 3 della l.r. 6 ottobre 1997, n. 29;
- di adottare il Rapporto Ambientale e la Sintesi Non Tecnica inerenti la procedura VAS, ai sensi dell'Art. 11, comma 5 del D.Lgs. 152/2006;

**ATTESA** la necessità del provvedimento;

## **DELIBERA**

Le premesse fanno parte integrante e sostanziale del presente atto:

1. **DI ADOTTARE** ai sensi dell'Art. 26 comma 4 della legge regionale n. 29 del 6 ottobre 1997 e ss.mm.ii., il Piano del Parco Regionale Naturale Regionale dei Monti Lucretili, trasmesso a questo Ente con nota del 30.03.2016, nostro prot. n. 1614, della Società TEMI S.r.l. - Via Lazzaro Spallanzani, 26 - 00161 Roma capogruppo incaricata della redazione dell'Aggiornamento del Piano del Parco Naturale Regionale dei Monti Lucretili, composto da tutti gli elaborati qui di seguito elencati e che formano parte integrante dello stesso Piano:

**- Relazione di Piano**

**- Norme Tecniche di Attuazione**

**- Cartografie descrittive**

- Tav. 1 Carta di inquadramento generale
- Tav. 2 Carta geologica, geomorfologica, idrologica
- Tav. 3 Carta dell'uso del suolo
- Tav. 4 Carta dell'uso del suolo agricolo
- Tav. 5 Carta della vegetazione
- Tav. 6 Carta degli habitat di interesse comunitario
- Tav. 7 Carta delle tipologie forestali
- Tav. 8a Carta di idoneità e delle presenze faunistiche – Mammiferi
- Tav. 8b Carta di idoneità e delle presenze faunistiche – Uccelli, Anfibi, Rettili, Pesci, Invertebrati
- Tav. 8c Carta di sintesi del valore faunistico
- Tav. 9 Carta del patrimonio culturale e paesaggistico
- Tav. 10 Carta della zonizzazione vigente
- Tav. 11 Carta degli strumenti urbanistici
- Tav. 12 Piano Territoriale Paesistico Regionale (PTPR) – Sistemi e ambiti di paesaggio
- Tav. 12b Piano Territoriale Paesistico Regionale (PTPR) – Beni paesaggistici
- Tav. 13 Carta del Piano stralcio per l'Assetto Idrogeologico
- Tav. 14 Carta del Piano Tutela delle Acque
- Tav. 15 Carta dei Piani Territoriali Provinciali
- Tav. 16 Carta dei Piani di Gestione e Assestamento Forestale
- Tav. 17 Carta della Rete Ecologica Regionale del Lazio
- Tav. 18 Carta delle infrastrutture, dell'accessibilità e dei servizi

**- Cartografie di analisi**

- Tav. 19 Carta dell'idoneità agricola del paesaggio
- Tav. 20 Carta delle criticità del Piano vigente
- Tav. 21 Carta delle unità di paesaggio
- Tav. 22 Carta delle sensibilità e trasformabilità

**- Cartografie prescrittive**

- Tav. 23 Carta degli elementi di interesse ai fini della tutela
- Tav. 24 a,b Carta della zonizzazione e del perimetro definitivo (15.000)
- Tav. 25 a,b,c,d Carta della zonizzazione e del perimetro definitivo (10.000)
- Tav. 26 a,b Carta dei progetti e delle proposte di fruizione (15.000)

**- Cartografie di sintesi**

- Tav. 27a,b Carta di confronto tra la perimetrazione vigente e proposta
- Tav. 28 a,b Carta delle proposte di modifica al PTPR
- Tav. 29 Proposta di aree contigue

**- Cartografie integrative**

- Tav. 30 Ipotesi di connessione e Rete ecologica

**- Allegati**


- Allegato 1 Schede descrittive delle azioni di Piano
- Allegato 2 Repertorio delle Unità di paesaggio
- Allegato 3 Sintesi ed esiti delle attività di concertazione e contatto con il territorio
- Allegato 4 Check-list della flora del parco
- Allegato 5 Check-list della fauna vertebrata e schede descrittive delle specie faunistiche
- Allegato 6 Carta delle proprietà pubbliche e private

2. **DI ADOTTARE** ai sensi dell'Art. 11, comma 5 del D.Lgs. 152/2006, il Rapporto Ambientale e la Sintesi non tecnica inerenti la procedura VAS, che allegati alla presente Deliberazione ne formano parte integrante e sostanziale;

3. **DI PRENDERE ATTO** della Delibera della Comunità del Parco Naturale Regionale dei Monti Lucretili n. 1 del 15.02.2016, che allegata alla presente Deliberazione ne costituisce parte integrante e sostanziale con la quale è stato espresso parere favorevole sul Piano del Parco, ai sensi dell'art. 16, comma 3, della l.r. 6 ottobre 1997, n. 29;
4. **DI PRENDERE ATTO CHE** il Piano del Parco, allegato alla presente, prevede la proposta di modifica e aggiornamento del perimetro istitutivo del Parco;
5. **DI PRENDERE ATTO CHE** il Piano del Parco individua un'area contigua di connessione con la Riserva Naturale di Monte Catillo, confermando quanto indicato nel Piano di Assetto della Riserva Naturale di Monte Catillo pubblicato sul B.U.R.L. n. 5 Supplemento 2 del 19.01.2016;
6. **DI DISPORRE:**
- il deposito degli elaborati (copia cartacea e digitale) di Piano sopra elencati presso la sede dell'Ente Parco, in Viale A. Petrocchi, n. 11-00018 Palombara Sabina (RM), presso la sede della Regione Lazio e presso la sede dei 13 Comuni del Parco, ove si potrà prenderne visione ai fini del recepimento delle osservazioni di cui al procedimento previsto dall'art. 26 comma 4 della Legge Regionale n. 29/97 per un periodo di 40 giorni dalla pubblicazione dell'apposito avviso su un quotidiano a diffusione regionale;
  - il deposito degli elaborati di Piano (copia cartacea e digitale), del Rapporto Ambientale e della Sintesi non tecnica presso la sede dell'Ente Parco, in Viale A. Petrocchi, n. 11-00018 Palombara Sabina (RM) in qualità di Autorità Procedente, presso l'Autorità Competente della Regione Lazio - Direzione Regionale Territorio, Urbanistica, Mobilità e Rifiuti, Area Autorizzazioni Paesaggistiche e Valutazione Ambientale Strategica e presso le sedi dei 13 Comuni del Parco (copia digitale e cartacea); presso la sede istituzionale di Città Metropolitana di Roma capitale, della Provincia di Rieti, della X, IX e XX Comunità Montana (copia digitale), nonché sul sito istituzionale dell'Autorità Procedente [www.parcolucretili.it](http://www.parcolucretili.it) e dell'autorità Competente [www.regione.lazio.it/rl\\_urbanistica](http://www.regione.lazio.it/rl_urbanistica), ove si potrà prenderne visione, ai fini del recepimento delle osservazioni di cui al procedimento previsto dal D. Lgs. N. 152/2006 art. 14, per un periodo di 60 giorni dalla pubblicazione dell'apposito avviso sul B.U.R.L.;
7. **DI DARE MANDATO** al Direttore f.f. dell'Ente Parco tutti gli atti necessari e conseguenti il presente provvedimento, ed in particolare di:
- comunicare alla Regione Lazio, Direzione Ambiente e sistemi naturali, nonché alla Direzione Regionale Territorio, Urbanistica, Mobilità e Rifiuti, Area Autorizzazioni Paesaggistiche e Valutazione Ambientale Strategica e Area Piani territoriali dei Consorzi industriali Subregionali e di Settore, quanto qui di seguito riportato, al fine di attivare le procedure e gli adempimenti di loro competenza:
    - l'avvenuta adozione del Piano del Parco, di cui al punto 1 della presente Deliberazione,
    - l'acquisizione del parere della Comunità del Parco, di cui al punto 2 della presente Deliberazione;
    - l'avvenuta adozione del Rapporto Ambientale e della Sintesi non tecnica di cui al punto 3 della presente Deliberazione;
  - la pubblicazione dei succitati elaborati di Piano, nonché della presente deliberazione sul sito istituzionale del Parco Naturale Regionale dei Monti Lucretili;
  - trasmettere copia dei suddetti elaborati nelle modalità disposte dal presente atto ai succitati soggetti coinvolti;
  - trasmettere copia della presente Deliberazione alla Regione Lazio;
8. **DI INVIARE** altresì, la presente deliberazione alla Regione Lazio - Dipartimento Istituzionale e Territorio - Direzione Regionale Ambiente, ai sensi della DGR n. 1160/2001 e DGR 1443/2002.

Il Segretario verbalizzante  
(Dott.ssa Laura Rinaldi)

*Laura Rinaldi*



Il Commissario Straordinario  
(Prof. Marcello Vasselli)

*Marcello Vasselli*



La presente deliberazione è pubblicata, ai sensi dell'art. 32 della legge 69/09, sul sito internet dell'Ente, [www.parcolucretili.it](http://www.parcolucretili.it), con il seguente percorso: l'Albo dell'Ente/Delibere.

dal 06-06-16 al 21-06-16 per 15 giorni consecutivi.

Li 06-06-16



IL RESPONSABILE

Massimo Zecchi

La presente deliberazione è divenuta esecutiva:

- dopo 10 giorni dalla pubblicazione all'Albo dell'Ente
- dopo l'approvazione della Regione Lazio
- immediatamente esecutiva

Palombara Sabina, li 06-06-16



IL DIRETTORE f.f.  
(Dott.ssa Laura Rinaldi)

Laura Rinaldi

**REGIONE LAZIO**  
**ENTE PARCO NATURALE REGIONALE DEI MONTI LUCRETILI**  
 (Legge Regione Lazio n. 41 del 26 giugno 1989  
 Palombara Sabina (RM))

**DELIBERAZIONE COMUNITA' PARCO**

Deliberazione n. <u>1</u> del  <u>15-23-16</u>	<b>OGGETTO: PARERE AL PIANO DI ASSETTO DELL'ENTE PARCO AI SENSI DELL'ART. 16 COMMA 3 LETT. B) DELLA LEGGE REGIONALE N. 29 DEL 06.10.97 E SS.MM.II.</b>
--	--

L'anno duemilasedice (2016) il giorno 15 del mese di Febbraio alle ore 16.30 presso la sala dell'ex Giudice di Pace in Palombara Sabina, si sono riuniti, sotto la Presidenza del Vice-Presidente (Sindaco di Scandriglia Sig. Paolo Palmieri), i seguenti componenti della Comunità del Parco:

		Presente	Assente
Bernardi Marco	Sindaco Roccagiovine	x	
De Simone Fiorenzo	Sindaco Vicovaro	x	
Di Bartolomeo Domenico	Sindaco Montorio Romano		x
Ferrante Lanfranco	Sindaco Monteflavio	x	
Giubettini Mariano	Sindaco Moricone	x	
Grossi Sandro	Sindaco Poggio Moiano	delega x	
Latini Pietro	Vicesindaco Percile	x	
Commissario Dott. Antonio Tedeschi	Sindaco Marcellina		x
Palmieri Paolo	Sindaco Scandriglia	x	
Palombi Alessandro	Sindaco Palombara	x	
Rinaldi Giuseppe	Sindaco Licenza	x	
Salvatori Paolo	Sindaco S. Polo Dei Cavalieri	x	
Simeoni Alfredo	Sindaco Orvinio	delega x	
Gesmini Vincenzo	Presidente XX Comunità Montana		x
Romanzi Luciano	Presidente X Comunità Montana	x	
Testi Luigino	Presidente IX Comunità Montana	delega x	
Carpino Riccardo	Comm. Straord. Provincia Roma		x
Rinaldi Giuseppe	Presidente Provincia Rieti		x

Presenti n. 13 quote  
 Assenti n. 5 quote

Assiste alla seduta, con funzioni di Segretario Verbalizzante, il Direttore f.f. del Parco Dott.ssa Laura Rinaldi..

Assume la presidenza il Vice-Presidente Sig. Palmieri Paolo (Sindaco di Scandriglia).

Essendo legale il numero degli interventi, il Vice Presidente dichiara aperta la seduta per la trattazione dell'argomento in oggetto.

VISTA la Legge Regionale n. 29 del 6 Ottobre 1997 e successive modifiche ed integrazioni ed in particolare l'art. 16 comma 3 lettera b) parere sul piano dell'area naturale protetta, che testualmente recita "la Comunità è organo propositivo e consultivo dell'ente di gestione ed in particolare il suo parere è obbligatorio sul piano dell'area naturale protetta";

CONSIDERATO che alcuni Comuni hanno provveduto a chiedere delle modifiche al Piano di Assetto realizzato dalla società Temi aggiudicataria dell'aggiornamento del piano;

CONSIDERATO che le suddette modifiche sono state recepite dalla società Temi ed inserite nell'aggiornamento del Piano di Assetto, allegato alla presente, come parte integrante e sostanziale;

ATTESA la necessità di esprimere il parere della Comunità del Parco sul primo punto all'ordine del giorno "Parere sul Piano e sul Regolamento del Parco Naturale Regionale dei Monti Lucretili, ai sensi del comma 3, art. 16 della L.R. 29/1997";


ATTESO che al termine dell'illustrazione di tale argomento, il Vicepresidente della Comunità invita gli interessati ad esprimere il parere ed ha prendere atto della suddetta proposta di deliberazione, per rinviarla al Commissario Straordinario ai fini della presa d'atto del parere espresso dalla Comunità;

All'unanimità


#### DELIBERA

1. le premesse formano parte integrante e sostanziale della presente deliberazione;
2. di esprimere parere favorevole, ai sensi dell'art. 16 comma 3 lett. b della L.R. 6 Ottobre 1997 n. 29, parere sul piano dell'area naturale protetta meglio descritto nelle premesse, allegato alla presente, quale parte integrante e sostanziale;
3. di disporre la trasmissione della presente deliberazione al Commissario Straordinario per la presa d'atto del parere ai fini della trasmissione ai competenti uffici regionali per gli adempimenti di legge;
4. di inviare altresì, la presente deliberazione alla Regione Lazio Direzione Regionale Infrastrutture, Ambiente e Politiche Abitative, ai sensi della DGR n. 1160/2001 e DGR 1443/2002.
5. Di dichiarare, con separata unanime votazione, ai sensi della vigente normativa la presente deliberazione IMMEDIATAMENTE ESEGUIBILE.

Il Direttore f.f.  
Dott.ssa Laura Rinaldi



Il Vicepresidente della Comunità del Parco  
Paolo Palmieri



La presente deliberazione è pubblicata, ai sensi dell'art. 32 della Legge 69/2009, sul sito Internet dell'Ente, [www.parcoturceti.it](http://www.parcoturceti.it), con il seguente percorso: l'Albo dell'Ente/Delibere

dal 24-03-16 al 09-04-16 per 15 giorni consecutivi.

Li 24-03-16



IL RESPONSABILE

*Angelo Felcini*

La presente deliberazione è divenuta esecutiva:

- dopo 10 giorni dalla pubblicazione all'Albo delle delibere dell'ente
- dopo l'approvazione delle Regione Lazio
- immediatamente eseguibile

Palombara Sabina, li 24-03-16



Il Direttore f.f.  
Dot. ssa Laura Rinaldi  
*Laura Rinaldi*